

ALLEGATO "A"

Planimetria catastale.



Immagine aerea con identificazione degli immobili



Stralcio del PRG del Comune di Spello

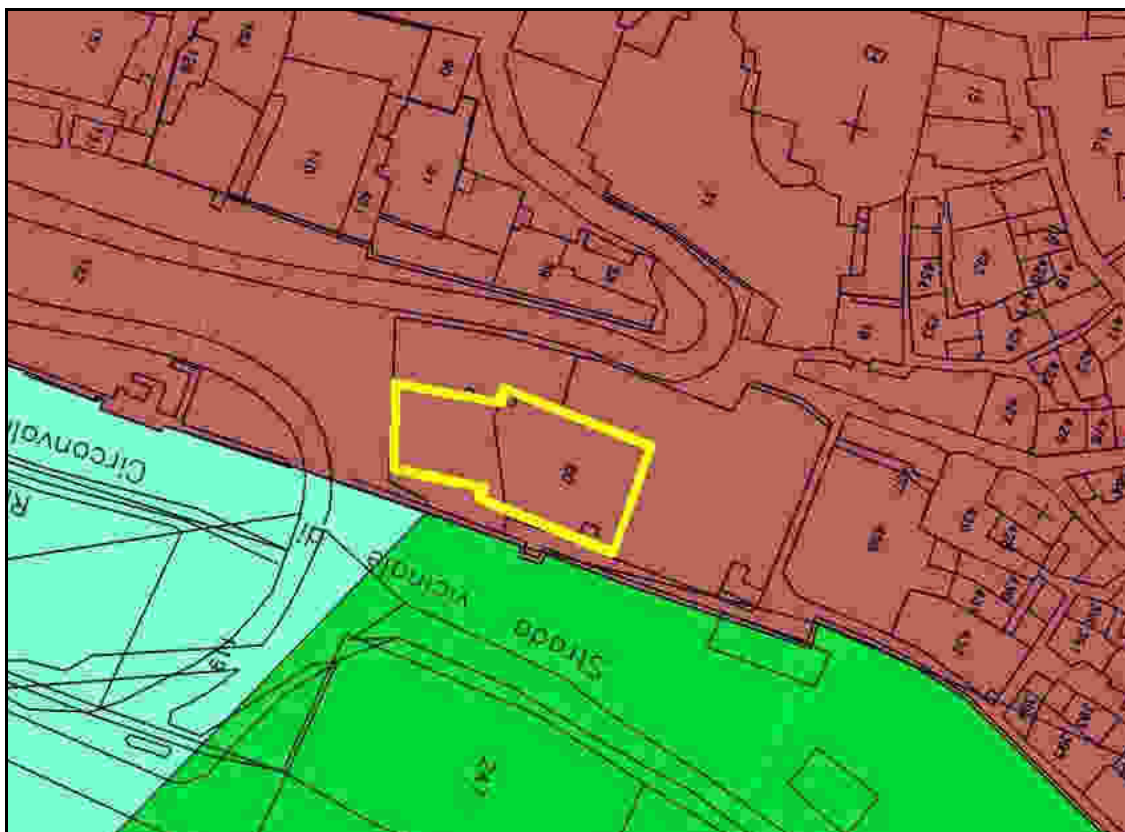


Foto panoramiche dell'immobile





Foto delle parti comuni



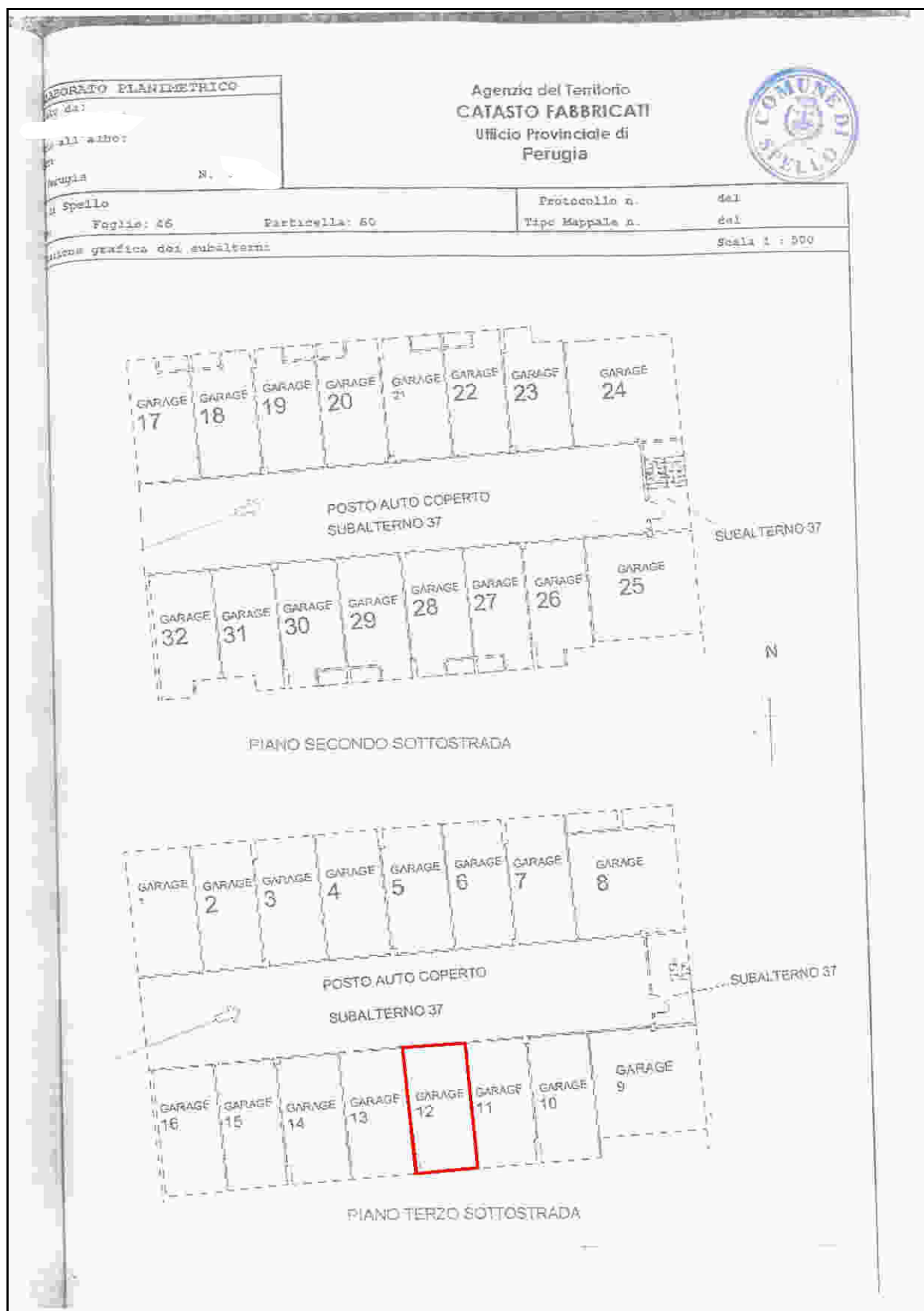






DOCUMENTAZIONE LOTTO 1

Planimetria con individuazione del lotto 1



Planimetria catastale del lotto 1

Data: 30/01/2017 - n. T296786 - Richiedente: _____

Agenzia del Territorio CATASTO FABBRICATI Ufficio Provinciale di Perugia	Dichiarazione protocollo n. PG0369384 del 29/10/2008	
	Planimetria di u.i.u. in Comune di Spello Via Madonna Delle Mura civ. SNC	
Scheda n. 1 Scala 1:200	Identificativi Catastali:	Completata da: _____
	Sezione: Foglio: 46 Particella: 60 Subalterno: 12	Iscritto all'albo: Geometri Prov. Perugia

PIANO 3° SOTTOSTRADA H= 2,50 ml

Catasto dei Fabbricati - Situazione al 30/01/2017 - Comune di SPELLO (1888) - Foglio: 46 - Particella: 60 - Subalterno: 12 -
VIA PONTE DI PARASACCO SNC piano: S3;

Ultima planimetria in atti
Data: 30/01/2017 - n. T296786 - Richiedente: _____
Totale schede: 1 - Formato di acquisizione: A4(210x297) - Formato stampa richiesto: A4(210x297)

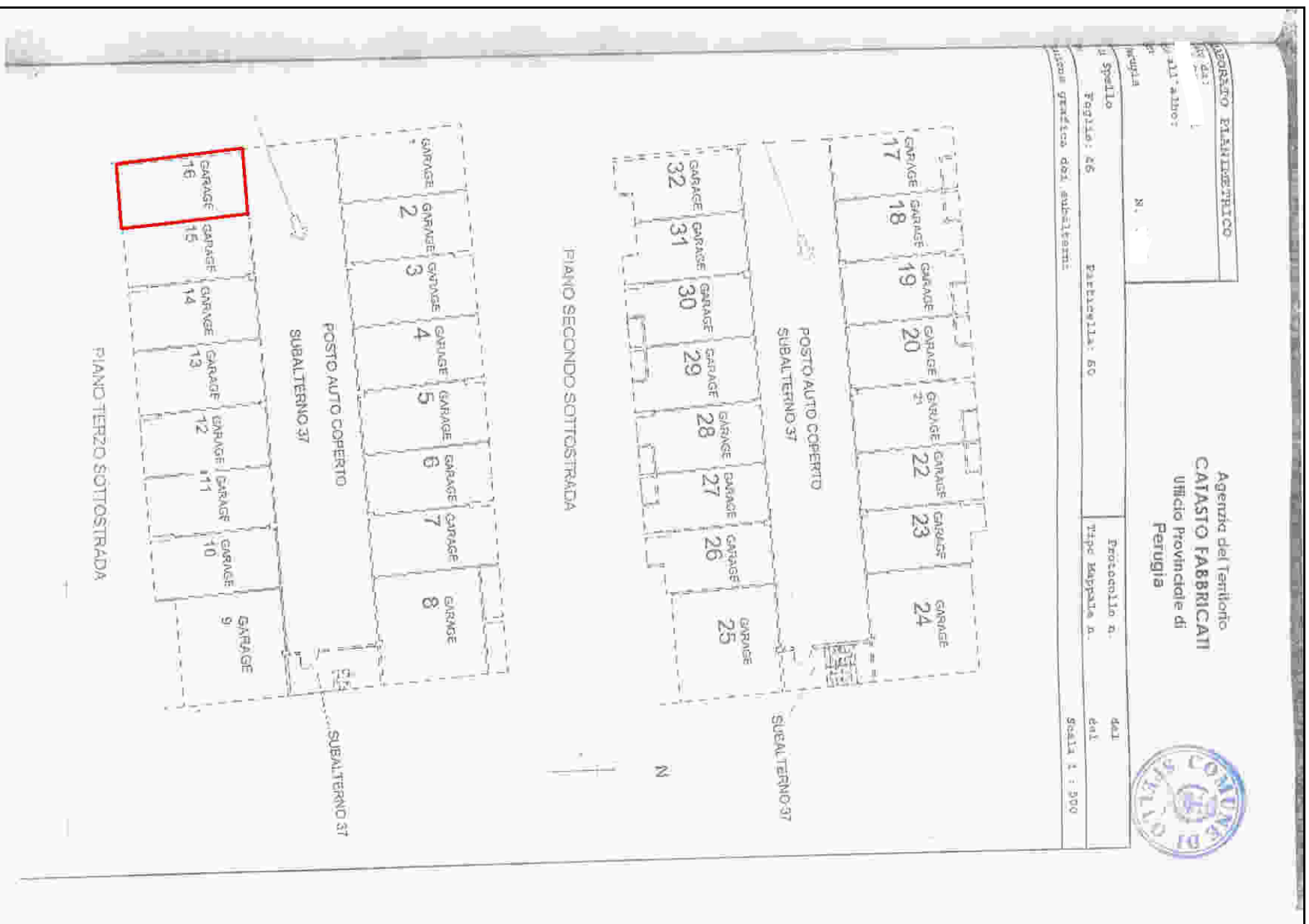


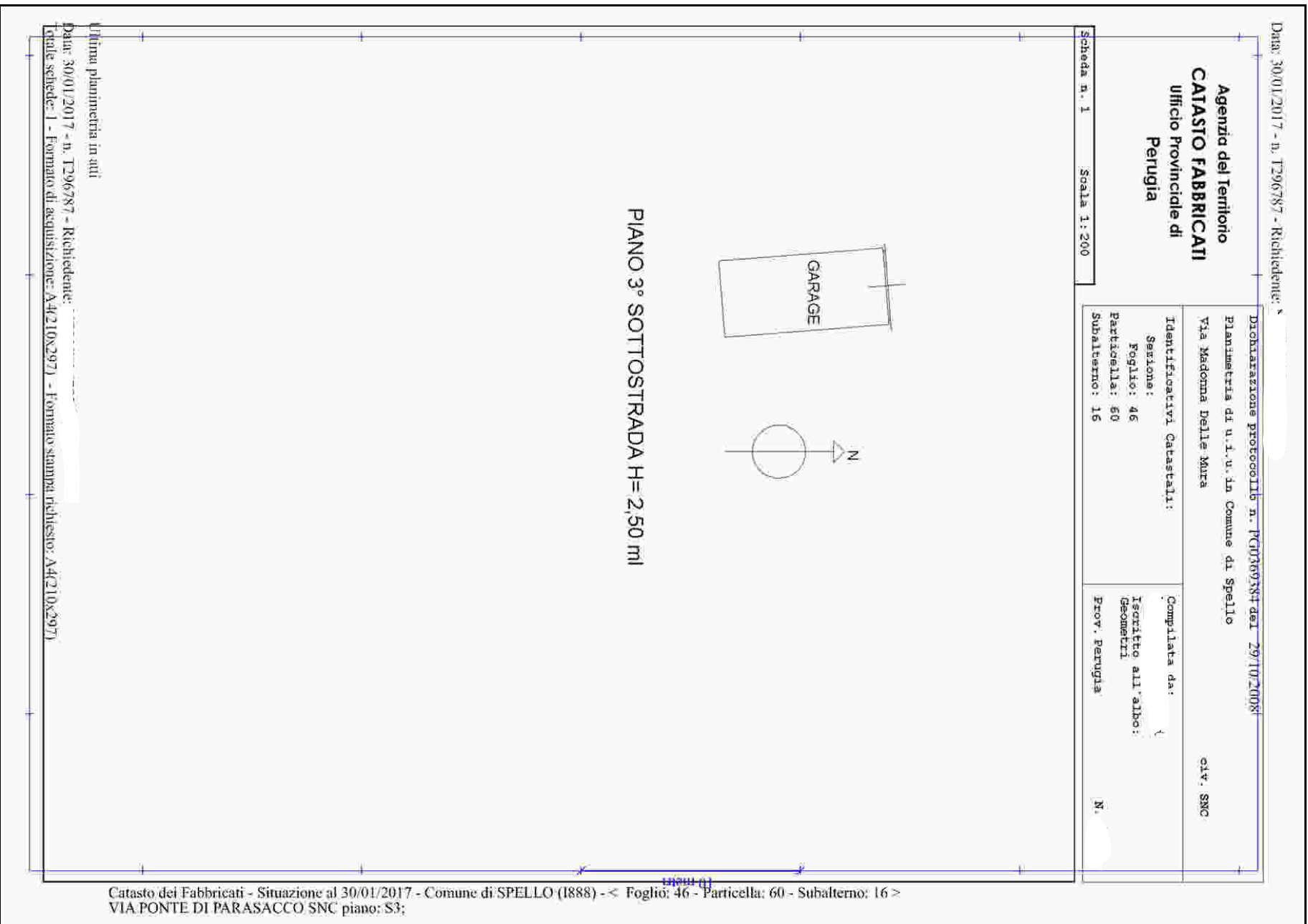
DOCUMENTAZIONE FOTOGRAFICA LOTTO 1



DOCUMENTAZIONE DEL LOTTO 2

Planimetria con individuazione del lotto 2

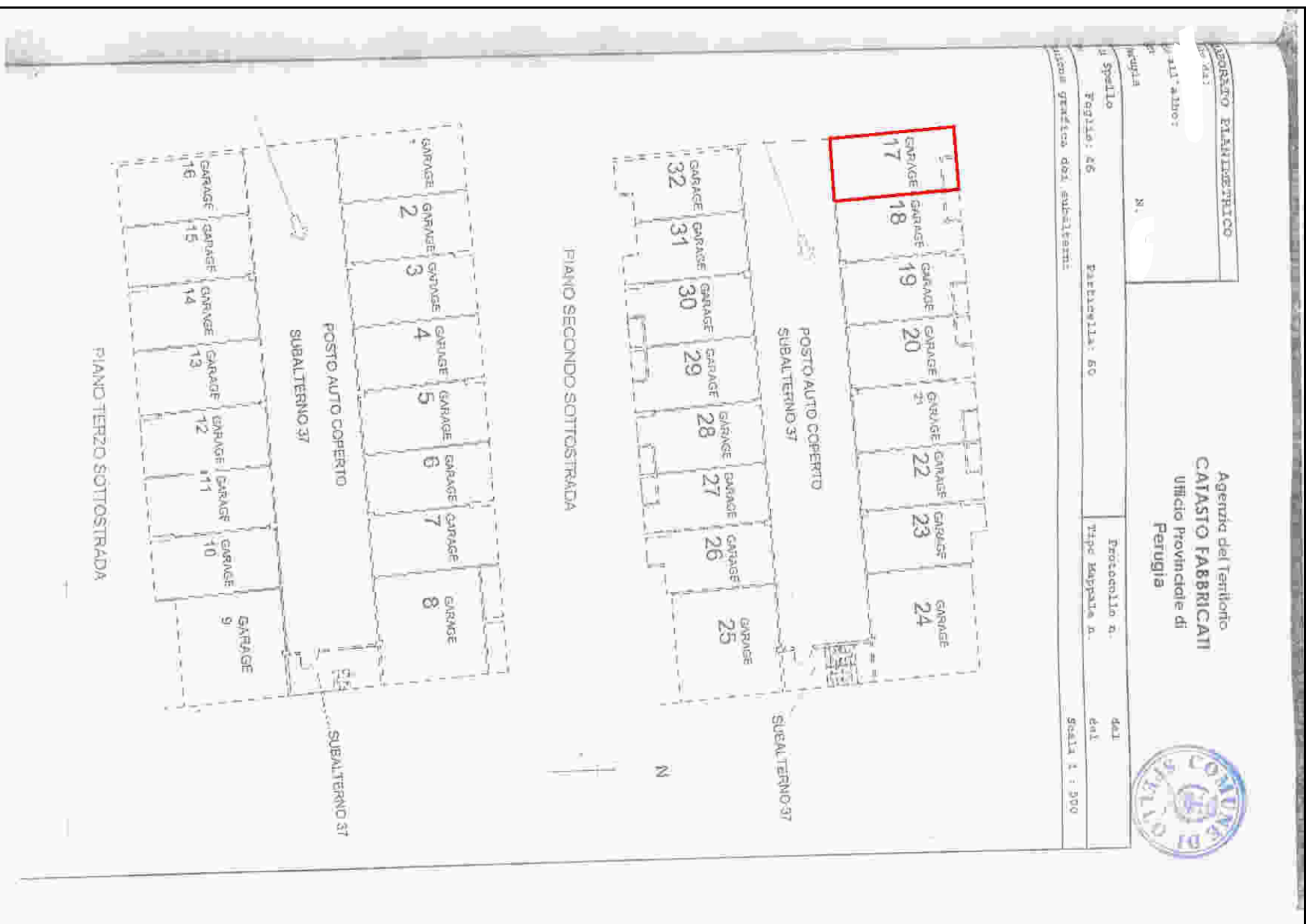


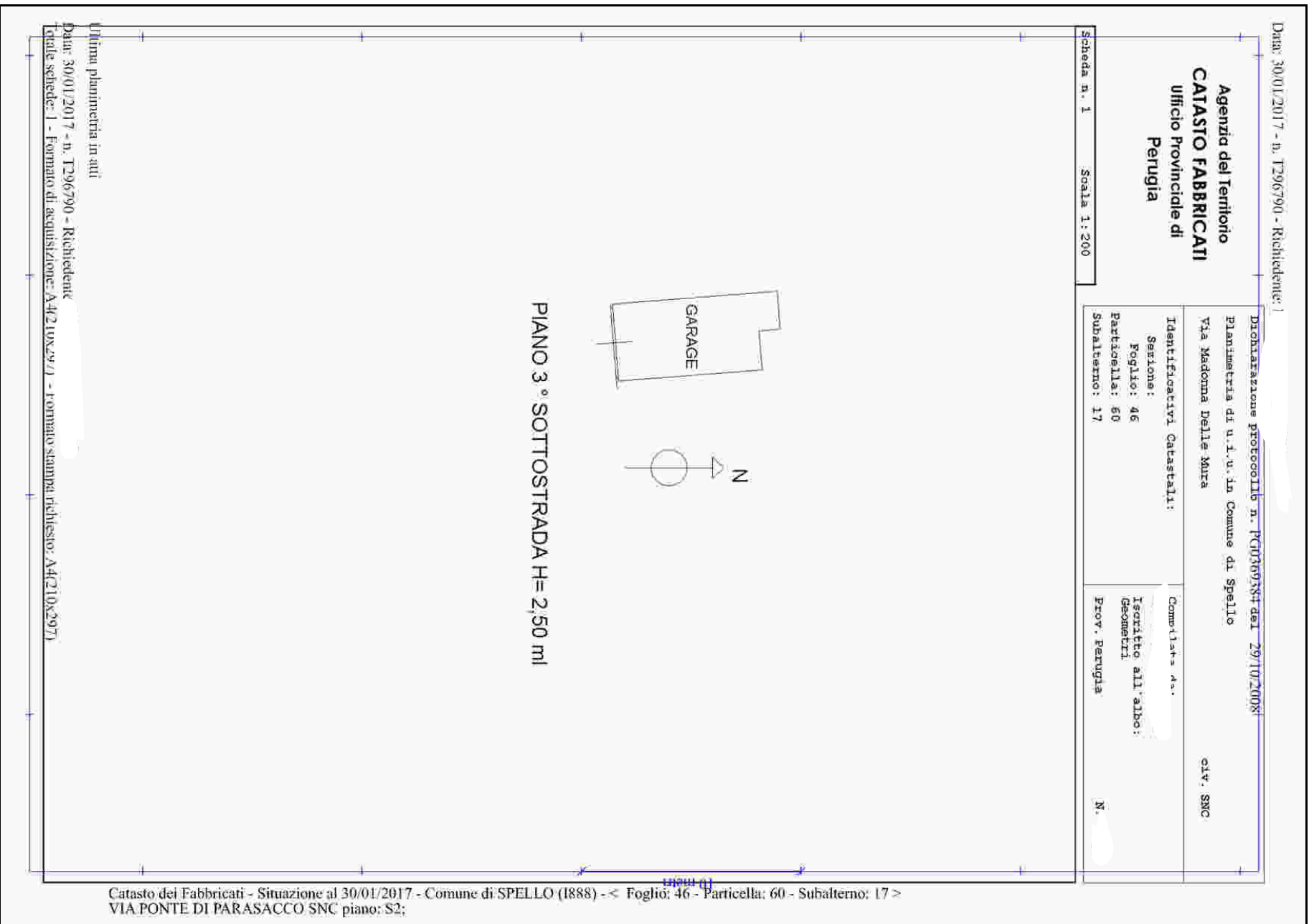




DOCUMENTAZIONE DEL LOTTO 3

Planimetria con individuazione del lotto 3



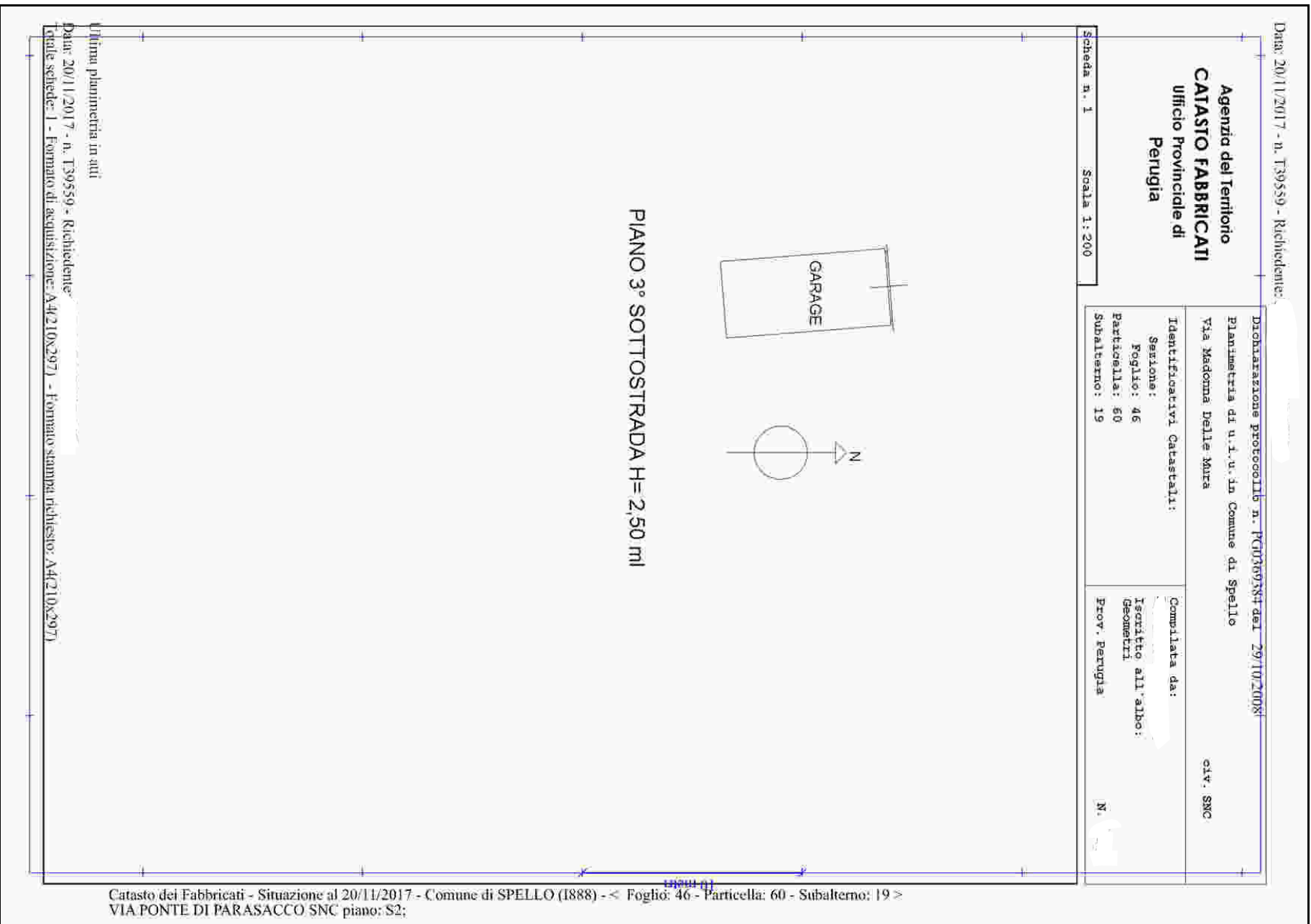




DOCUMENTAZIONE DEL LOTTO 4

Planimetria con individuazione del lotto 4





DOCUMENTAZIONE FOTOGRAFICA LOTTO 4



DOCUMENTAZIONE DEL LOTTO 5

Planimetria con individuazione del lotto 5

Data: 17/10/2017 - Tr. Pubblici - P.R. 12564 - P.R. 12564	
ELABORATO PLANIMETRICO	
Completato da:	
Iscritto all'albo: Architetti Prov. Perugia S.	
Comune di Spello	
Sezione: Fogli: 46	Particella: 60
Dimostrazione grafica del sublotto	
Protocollo n. P00070503 del 12/03/2012	
Tipo Mappale n. del	
Scala 1 : 500	

ELABORATO PLANIMETRICO PARZIALE

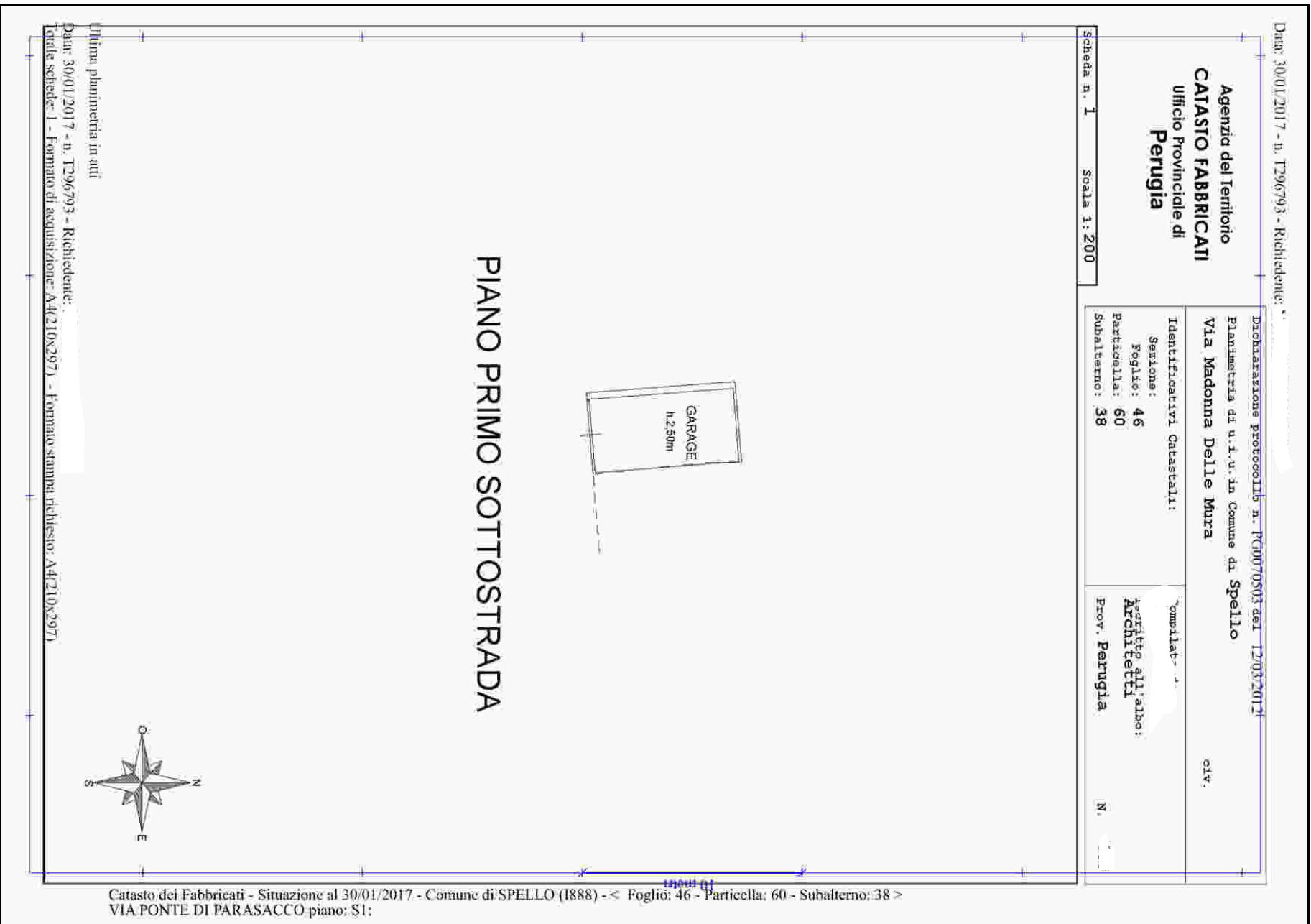
PIANO PRIMO SOTTOSTRADA

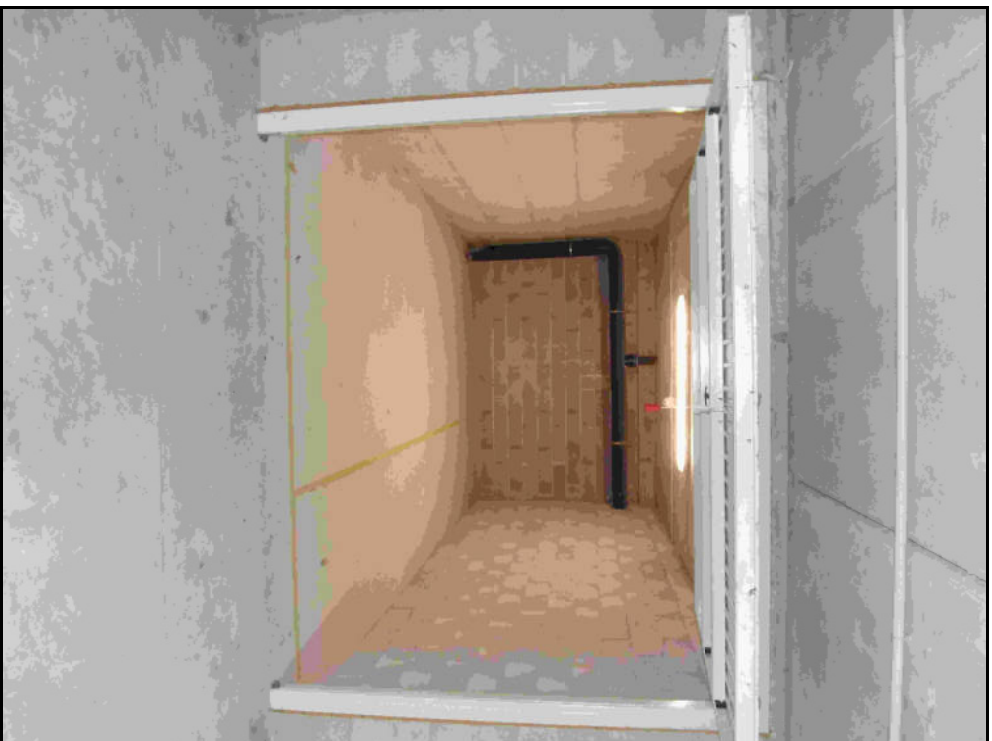
Caricato dal fabbricato - Situazione al 17/10/2017 - Comune di SPELLO (1888) - > Foglio: 46 Particella: 60 - Elaborato planimetrico

Planimetria planimetrica in atti

Data: 17/10/2017 - n. P00070503 - Rilevamento

Scala 1 di 1 - Formato di ass. A4(210x297) - Tot. di scale: 1:1





DOCUMENTAZIONE DEL LOTTO 6

Planimetria con individuazione del lotto 6

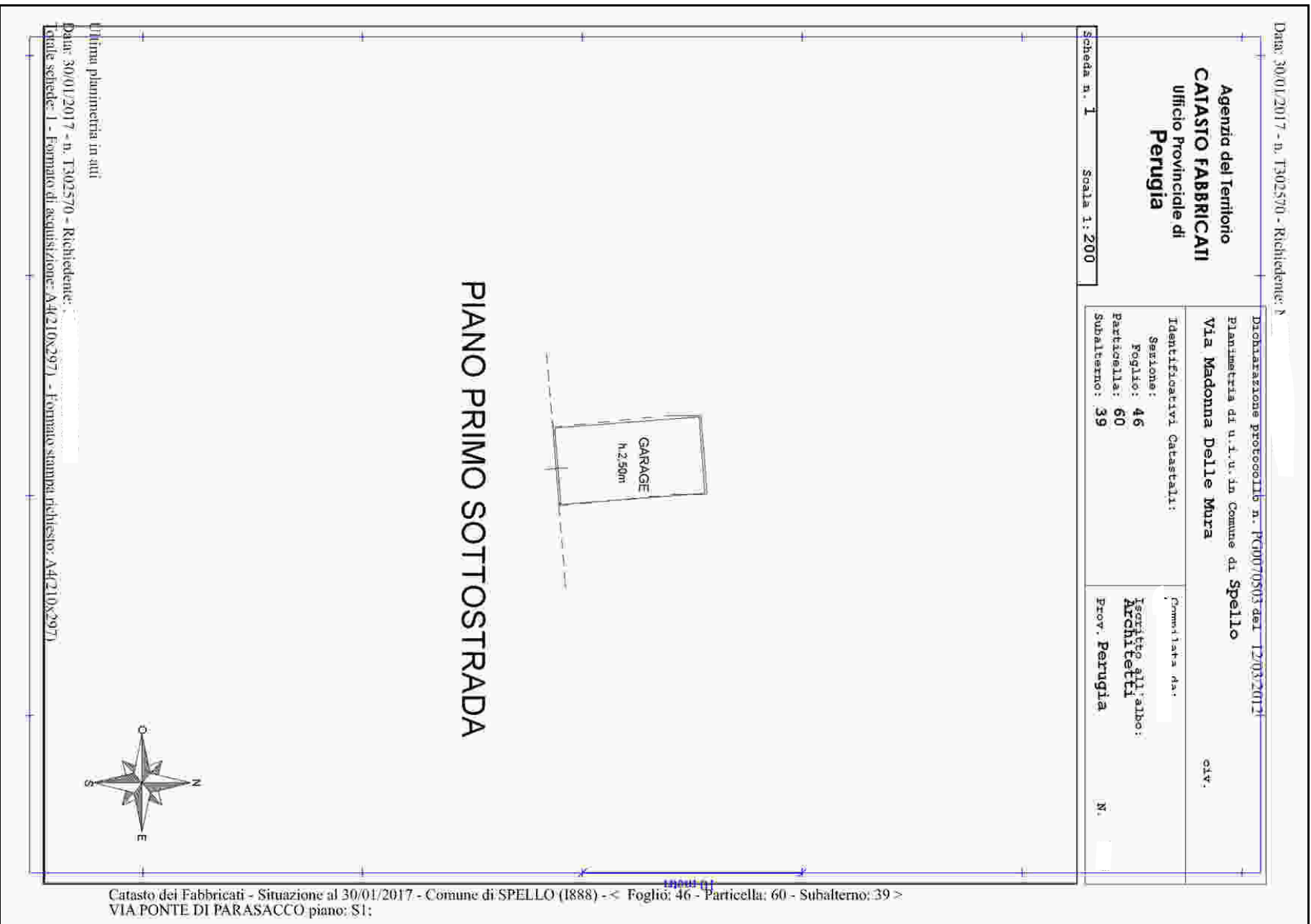
Data: 17/10/2017 - Tr. Pubblicità - Registrazione	
ELABORATO PLANIMETRICO	
Domenico Anni	
Iscritto all'albo: Architetti	
Prov. Perugia	
S.	
Comune di Spello	
Sezione: Fogli: 46	Particella: 60
Dimostrazione grafica del sublotto	
Protocollo n. P00070503 del 12/03/2012	
Tipo Mappale a. del	
Scala 1 : 500	

ELABORATO PLANIMETRICO PARZIALE

PIANO PRIMO SOTTOSTRADA

Caricato dal fabbricato - Situazione al 17/10/2017 - Comune di SPELLO (1888) - > Foglio: 46 Particella: 60 - Elaborato planimetrico

Primo Planimetrico in atti
Data: 17/10/2017 - a. P00070503 - Rilevamento
Scala 1 di 1 - Formato di ass. A4(210x297) - Tot. di scale: 1:1





DOCUMENTAZIONE DEL LOTTO 7

Planimetria con individuazione del lotto 7

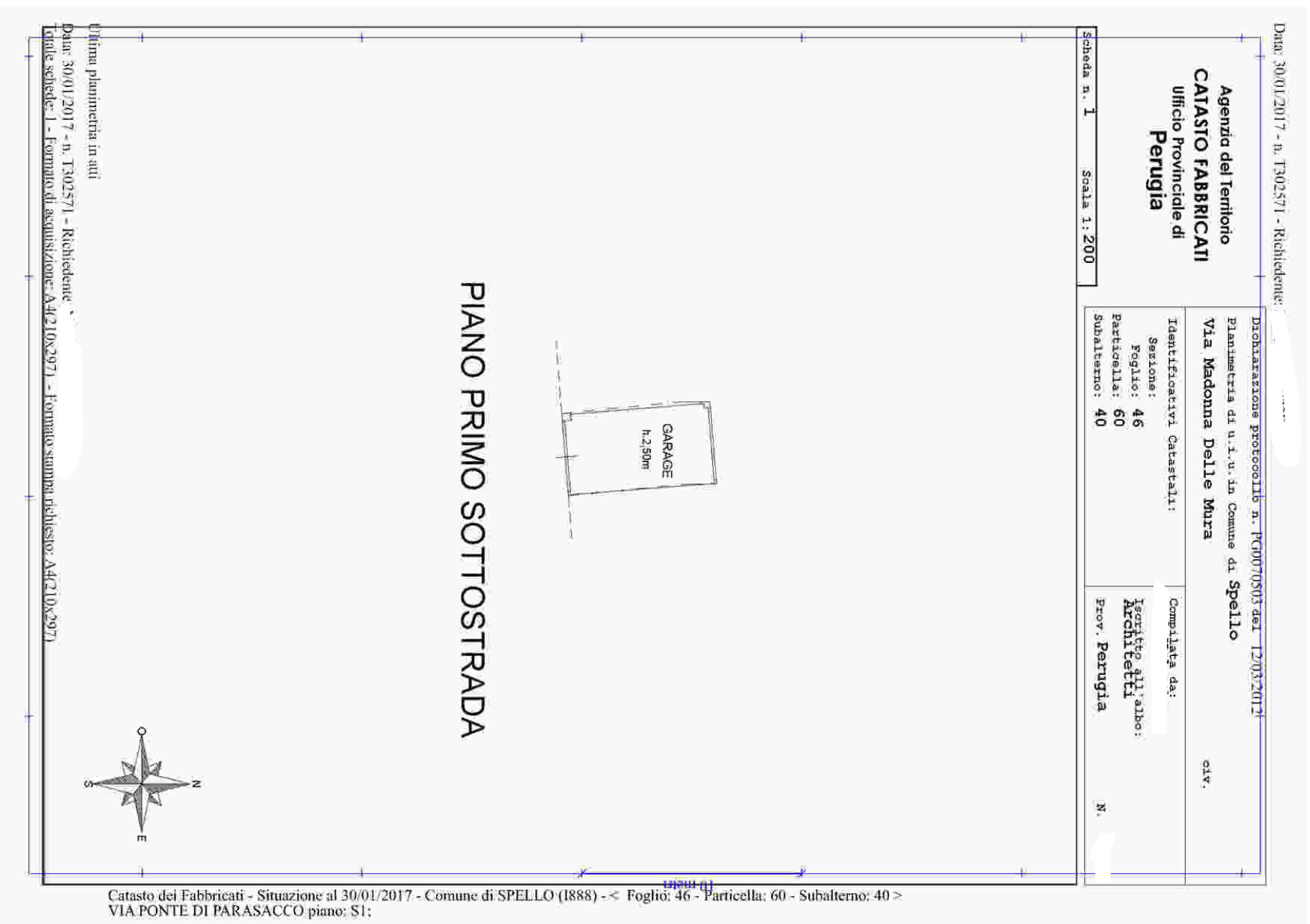
Data: 17/10/2017 - Tr. P0125641 - Prolungamento	
ELABORATO PLANIMETRICO	
Comitato di: _____	
Iscritto all'atto: Architetto _____	
Prov. Perugia _____ S.	
Comune di Spello	
Sezione: Fogli: 46	Particella: 60
Dimostrazione grafica del sublotto	
Protocollo n. P00070503 del 12/03/2012	
Tipo Mappale n. _____ del _____	
Scala 1 : 500	

ELABORATO PLANIMETRICO PARZIALE

PIANO PRIMO SOTTOSTRADA

Catasto del fabbricato - Situazione al 17/10/2017 - Comune di SPELLO (1888) - > Foglio: 46 Particella: 60 - Elaborato planimetrico

Piano Planimetrico in atti
Data: 17/10/2017 - n. P00125641 - Relazione
Scala 1 di 1 - Formato di ass.: A4(210x297) - Tav. di scala: 1:1





DOCUMENTAZIONE DEL LOTTO 8

Planimetria con individuazione del lotto 8

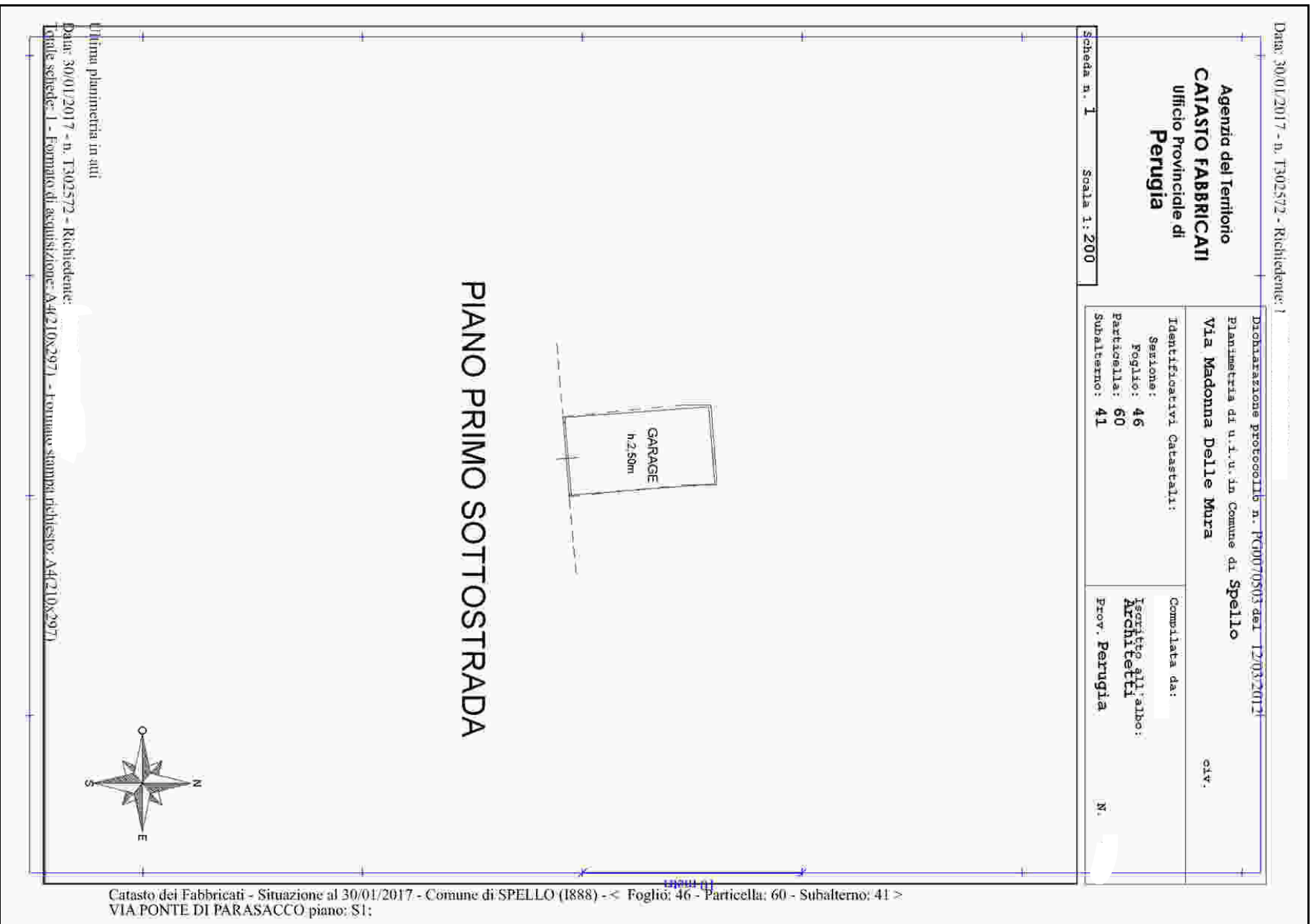
Data: 17/10/2017 - Tr. Pubblicità - Registrazione	
ELABORATO PLANIMETRICO	
Isolato all'albo: Architetto Prov. Perugia S.	
Comune di Spello	
Sezione: Fogli: 46	Particella: 60
Dimostrazione grafica del sublotto	
Estrazione n. 000070503 del 12/03/2012	
Tipo Mappale a. del	
Scala 1 : 500	

ELABORATO PLANIMETRICO PARZIALE

PIANO PRIMO SOTTOSTRADA

Catasto dei fabbricati - Situazione al 17/10/2017 - Comune di SPELLO (1888) - > Foglio: 46 Particella: 60 - Elaborato planimetrico

Planimetria planimetrica in atti
Data: 17/10/2017 - a. PGO(12564) - Rilevamento
Schema 1 di 1 - Formato di ass.: A4(210x297) - Tav. di scala: 1:1





DOCUMENTAZIONE DEL LOTTO 9

Planimetria con individuazione del lotto 9

Data: 17/10/2017 - Tr. P0125641 - Prolungamento	
ELABORATO PLANIMETRICO	
Dominiante Anni:	
Iscritto all'atto: Architetto	
Prov. Perugia S.	
Comune di Spello	
Sezione: Fogli: 46	Particella: 60
Dimostrazione grafica del sublotto	
Estrazione n. P00070503 del 12/03/2012	
Tipo Mappale a. del	
Scala 1 : 500	

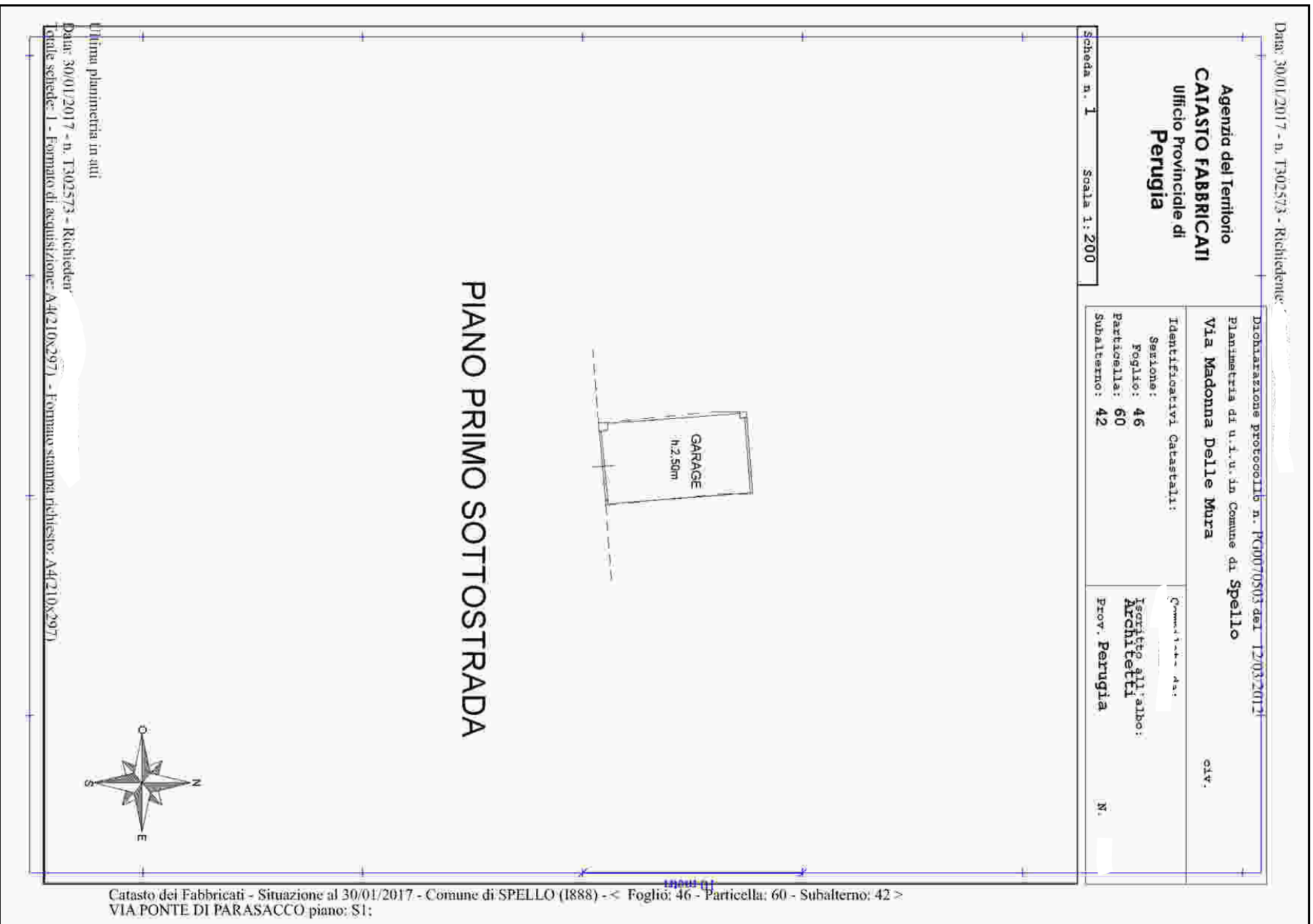
ELABORATO PLANIMETRICO PARZIALE

PIANO PRIMO SOTTOSTRADA

Catasto del fabbricato - Situazione al 17/10/2017 - Comune di SPELLO (1888) - > Foglio: 46 Particella: 60 - Elaborato planimetrico

Planimetria con individuazione del lotto 9

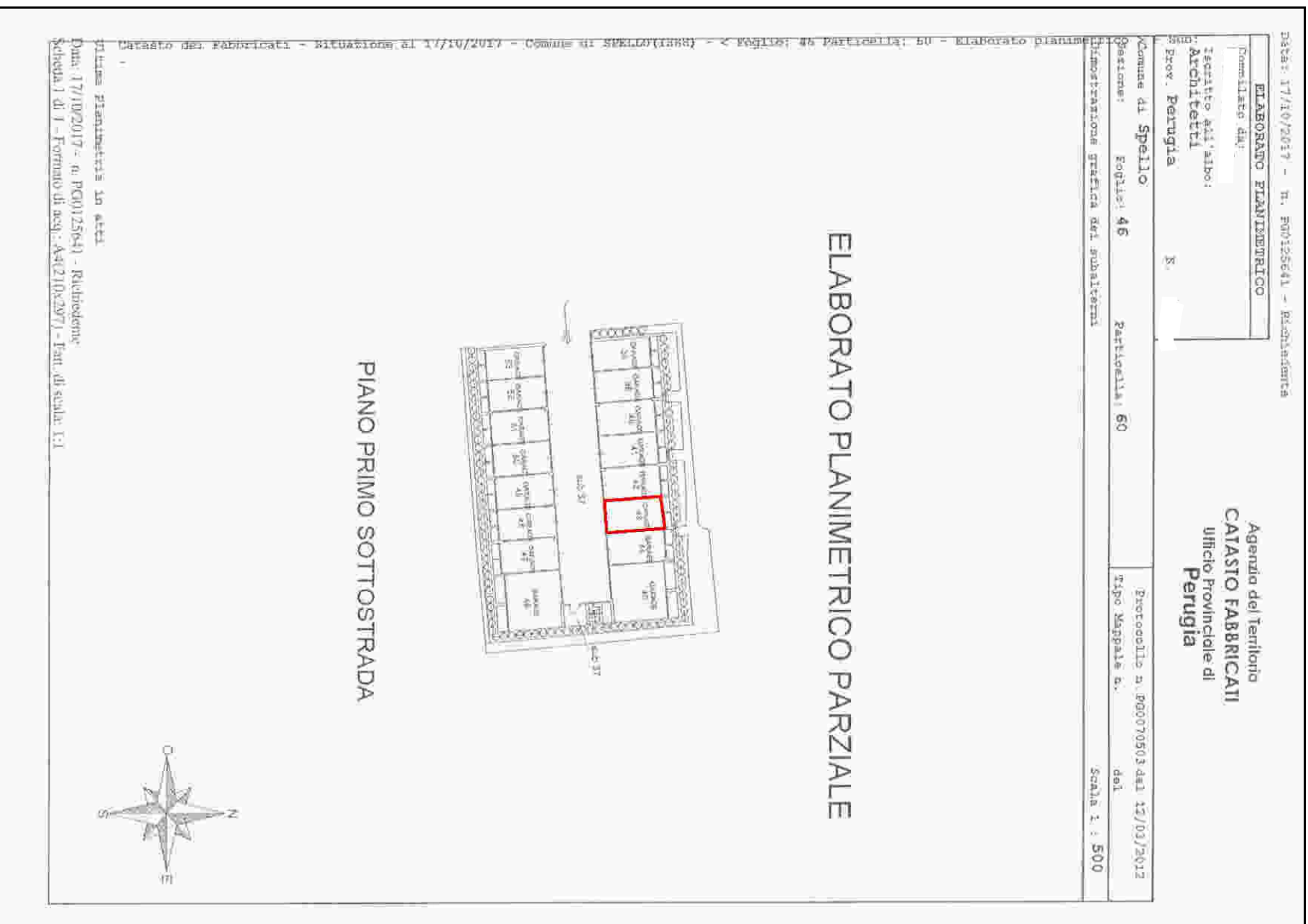
Data: 17/10/2017 - a. P00125641 - Relazione
Schema 1 di 1 - Formato di ass. A4(210x297) - Tav. di scala: 1:1

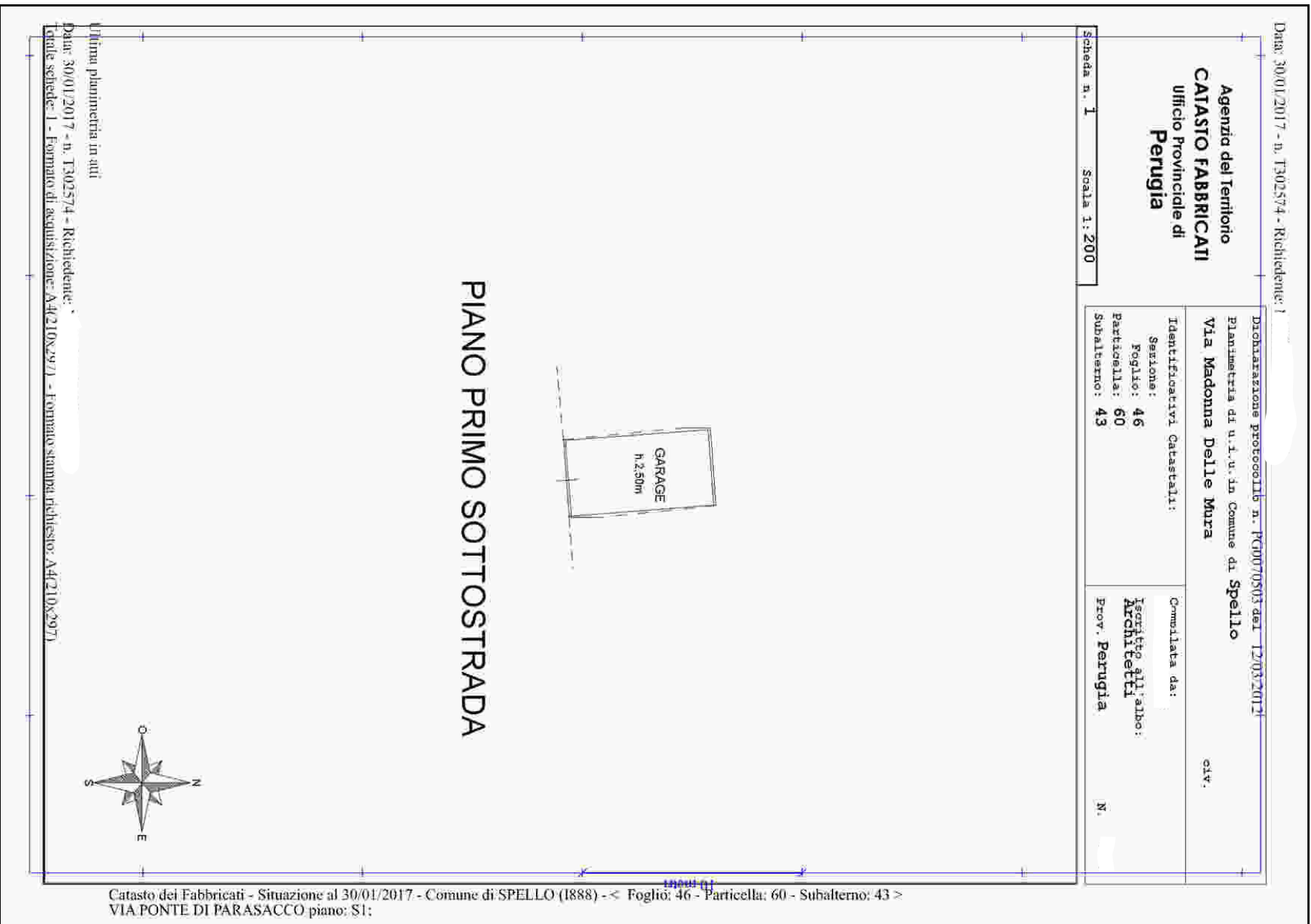




DOCUMENTAZIONE DEL LOTTO 10

Planimetria con individuazione del lotto 10







DOCUMENTAZIONE DEL LOTTO 11

Planimetria con individuazione del lotto 11

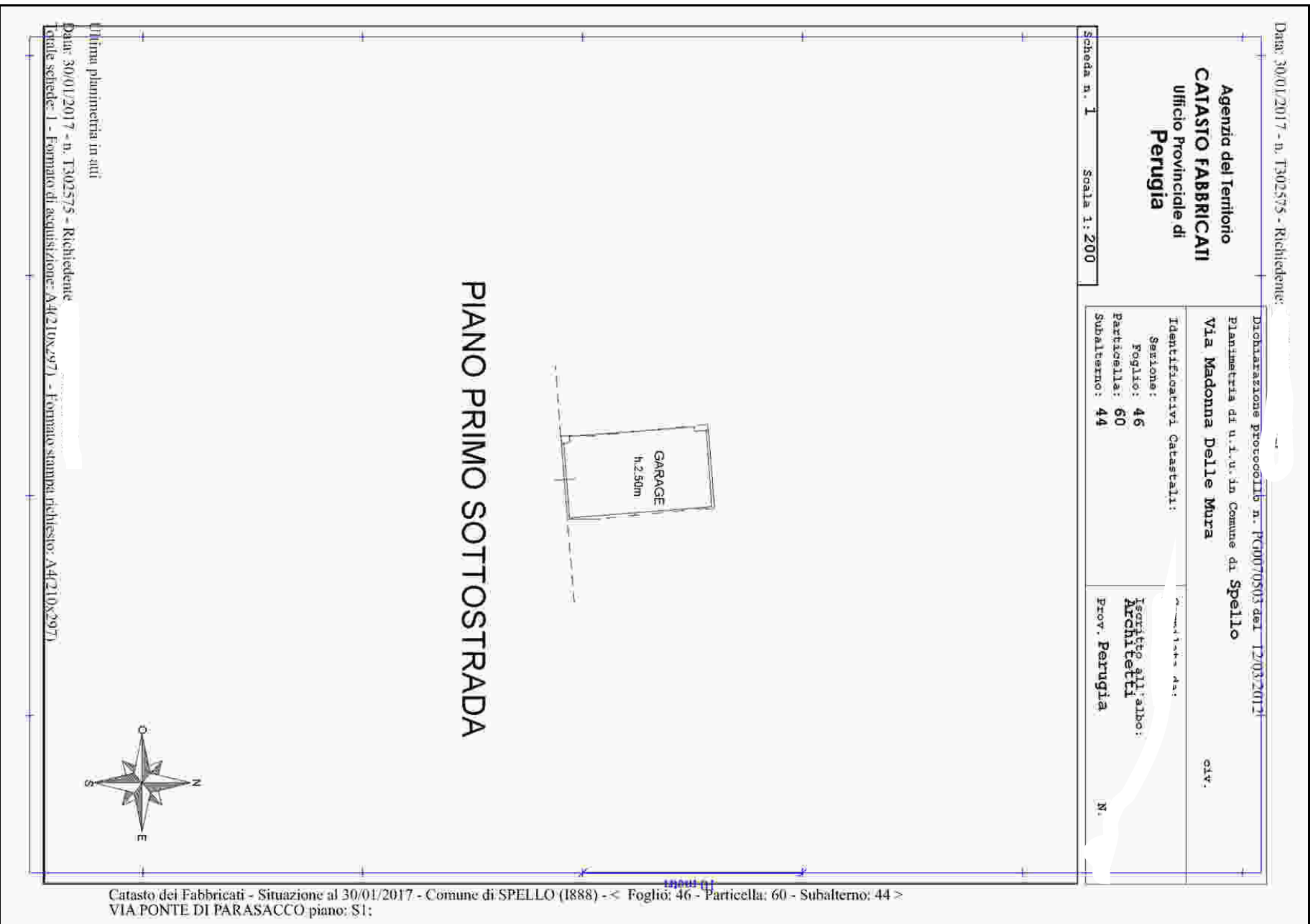
Data: 17/10/2017 - Tr. Pubb. 641 - Presentata	
ELABORATO PLANIMETRICO	
Completato da:	
Isolato all'albo: Architetti Prov. Perugia S.	
Comune di Spello	
Sezione: Fogli: 46	Particella: 60
Dimostrazione grafica del sublotto	
Protocollo n. P00070503 del 12/03/2012	
Tipo Mappale a. del	
Scala 1 : 500	

ELABORATO PLANIMETRICO PARZIALE

PIANO PRIMO SOTTOSTRADA

Catasto del fabbricato - Situazione al 17/10/2017 - Comune di SPELLO (1888) - > Foglio: 46 Particella: 60 - Elaborato planimetrico


Planimetria planimetrica in atti
Data: 17/10/2017 - a. P00070503 - Richiedente:
Schema 1 di 1 - Formato di ass.: A4(210x297) - Tav. di scala: 1:1

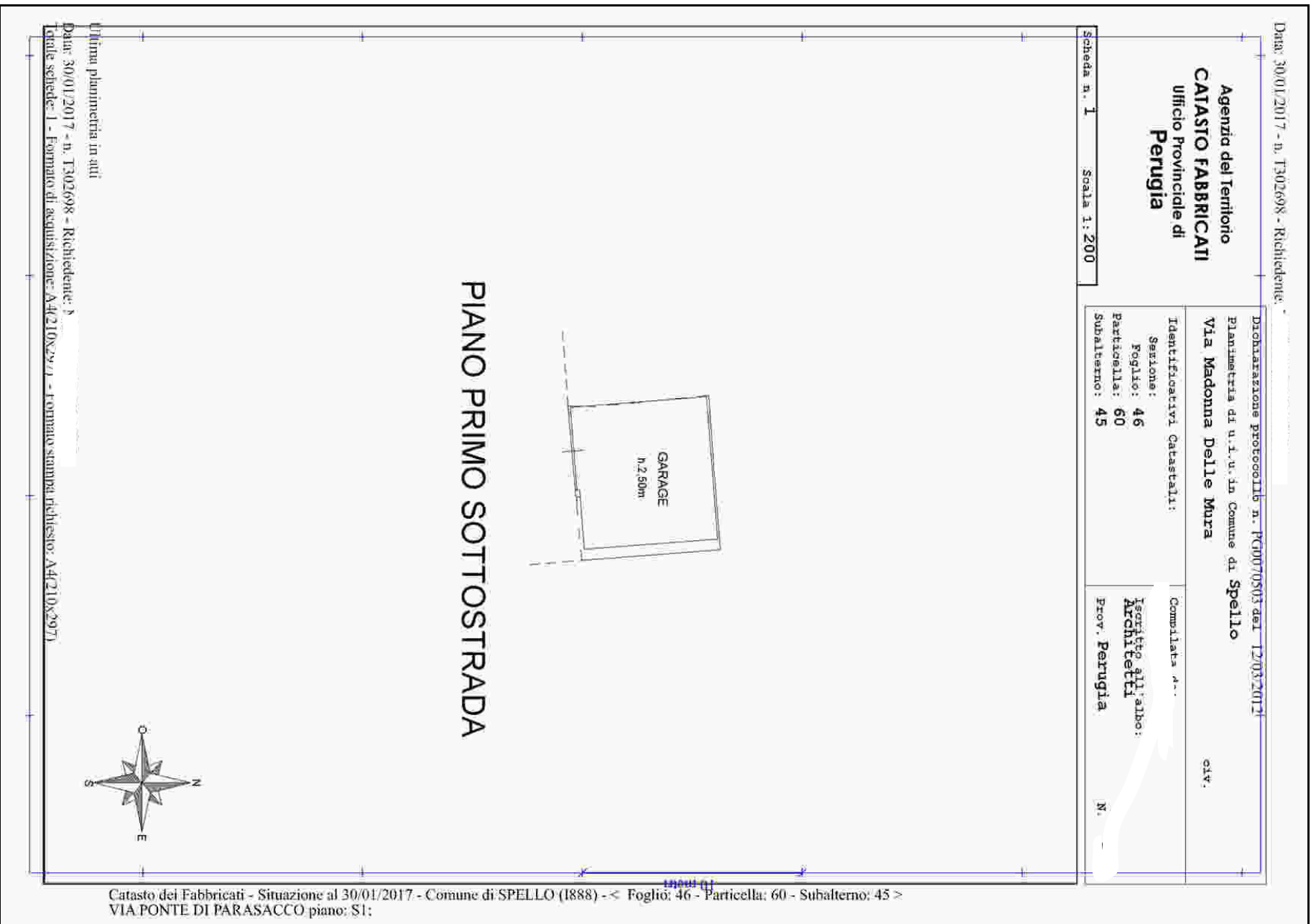




DOCUMENTAZIONE DEL LOTTO 12

Planimetria con individuazione del lotto 12







DOCUMENTAZIONE DEL LOTTO 13

Planimetria con individuazione del lotto 13

DATA: 17/10/2017 - TI. PUBBLICITÀ - PIANIFICAZIONE

ELABORATO PLANIMETRICO	
Dominiato da:	
Iscriitto all'atto: Architetto Prov. Perugia S.	
Comune di Spello	
Sezione: Fogli: 46	Particella: 60
Dimostrazione grafica del sublotto	
Estrazione n. P00070503 del 12/03/2012	
Tipo Mappale a.	
Scala 1 : 500	

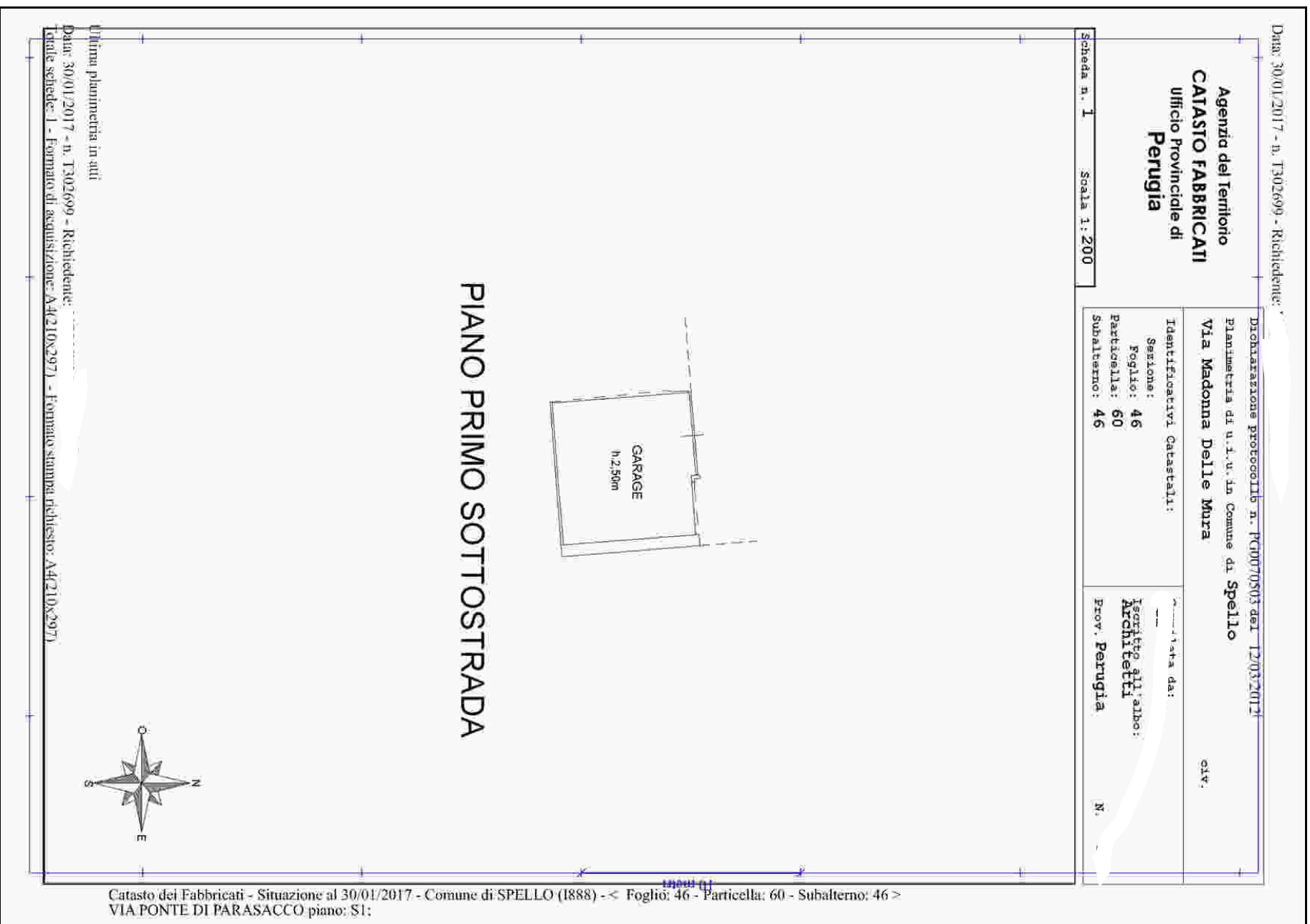
Agenda del Territorio
CATASTO FABBRICATI
Ufficio Provinciale di
Perugia

ELABORATO PLANIMETRICO PARZIALE

PIANO PRIMO SOTTOSTRADA

Catasto dei fabbricati - Situazione al 17/10/2017 - Comune di SPELLO (1888) - > Foglio: 46 Particella: 60 - Elaborato planimetrico

Primo planimetrico in atti
Data: 17/10/2017 - a. P0017564 - Rilevamento
Scala: 1 di 1 - Formato di ass.: A4(210x297) - Tav. di scala: 1:1





DOCUMENTAZIONE DEL LOTTO 14

Planimetria con individuazione del lotto 14

Data: 17/10/2017 - Tr. Pubblicità - Presentazione	
ELABORATO PLANIMETRICO	
Completato da:	
Isolato all'albo:	
Architetto:	
Prov. Perugia S.	
Comune di Spello	
Sezione: Fogli: 46	Particella: 60
Dimostrazione grafica del sublotto	
Protocollo n. P00070503 del 12/03/2012	
Tipo Mappale n. del	
Scala 1 : 500	

ELABORATO PLANIMETRICO PARZIALE

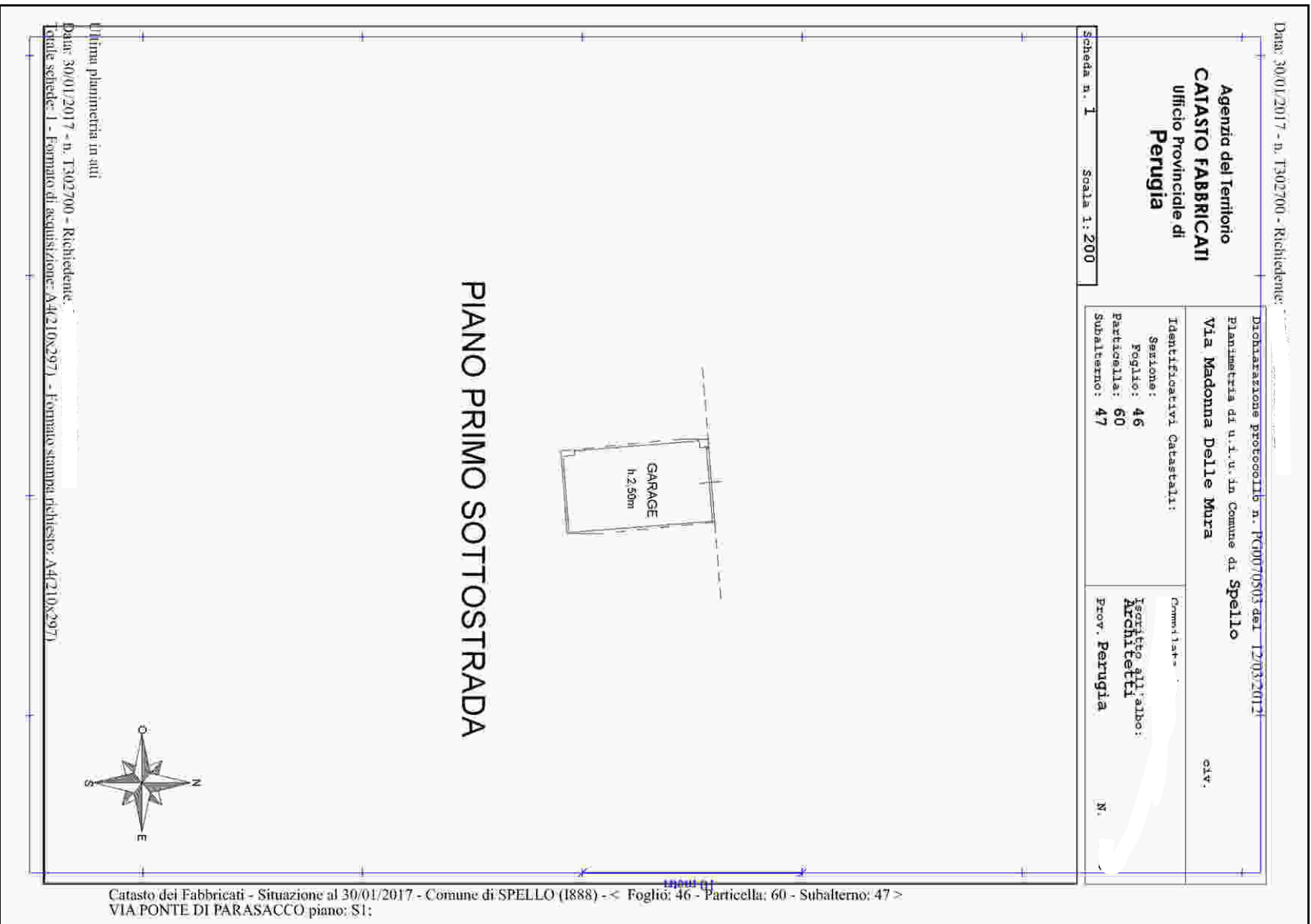
PIANO PRIMO SOTTOSTRADA

Catasto del fabbricato - Situazione al 17/10/2017 - Comune di SPELLO (1888) - > Foglio: 46 Particella: 60 - Elaborato planimetrico


Planimetria planimetrica in atti

Data: 17/10/2017 - n. P00070503 - Rilevamento

Schema 1 di 1 - Formato di ass.: A4(210x297) - Tav. di scala: 1:1

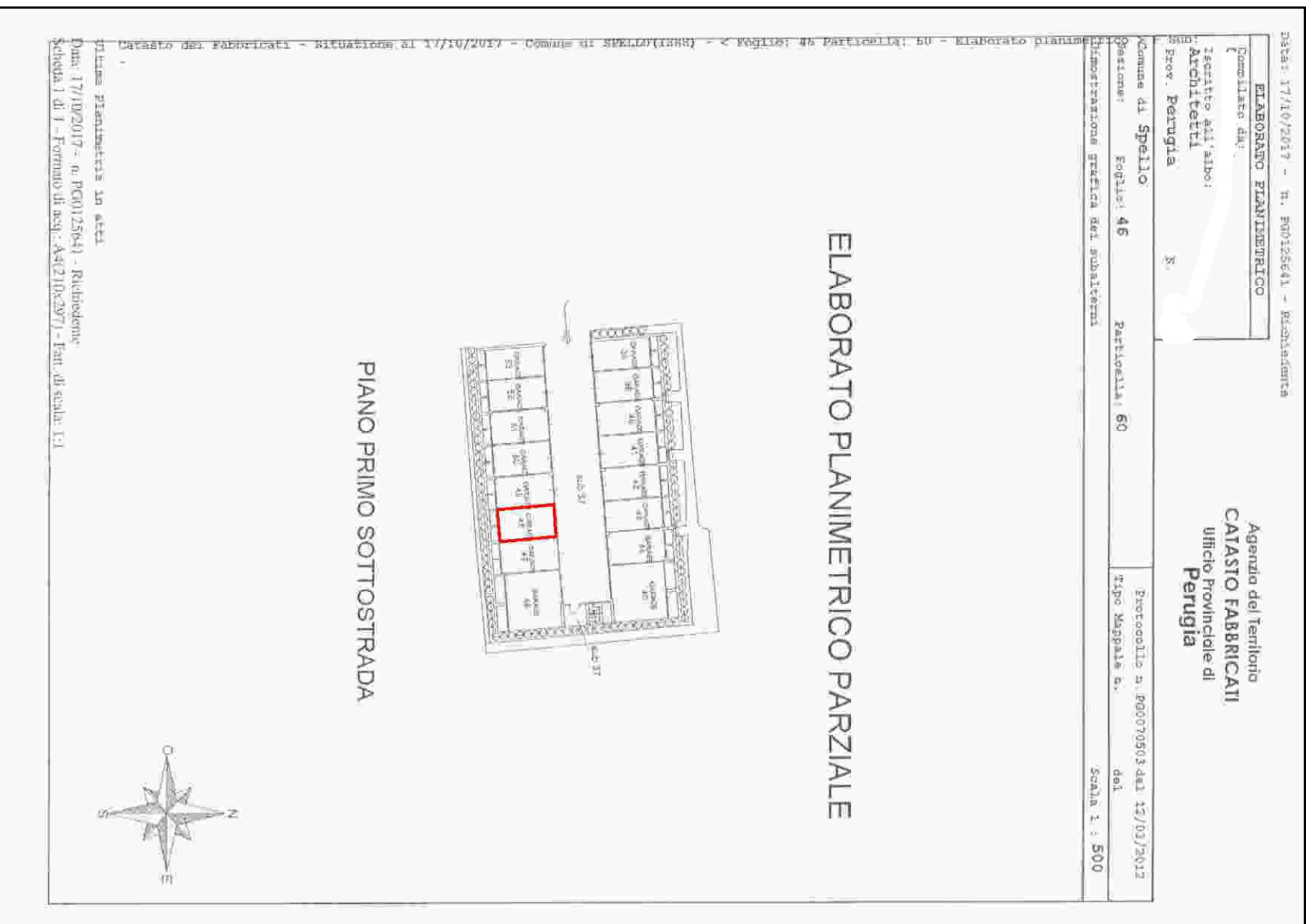


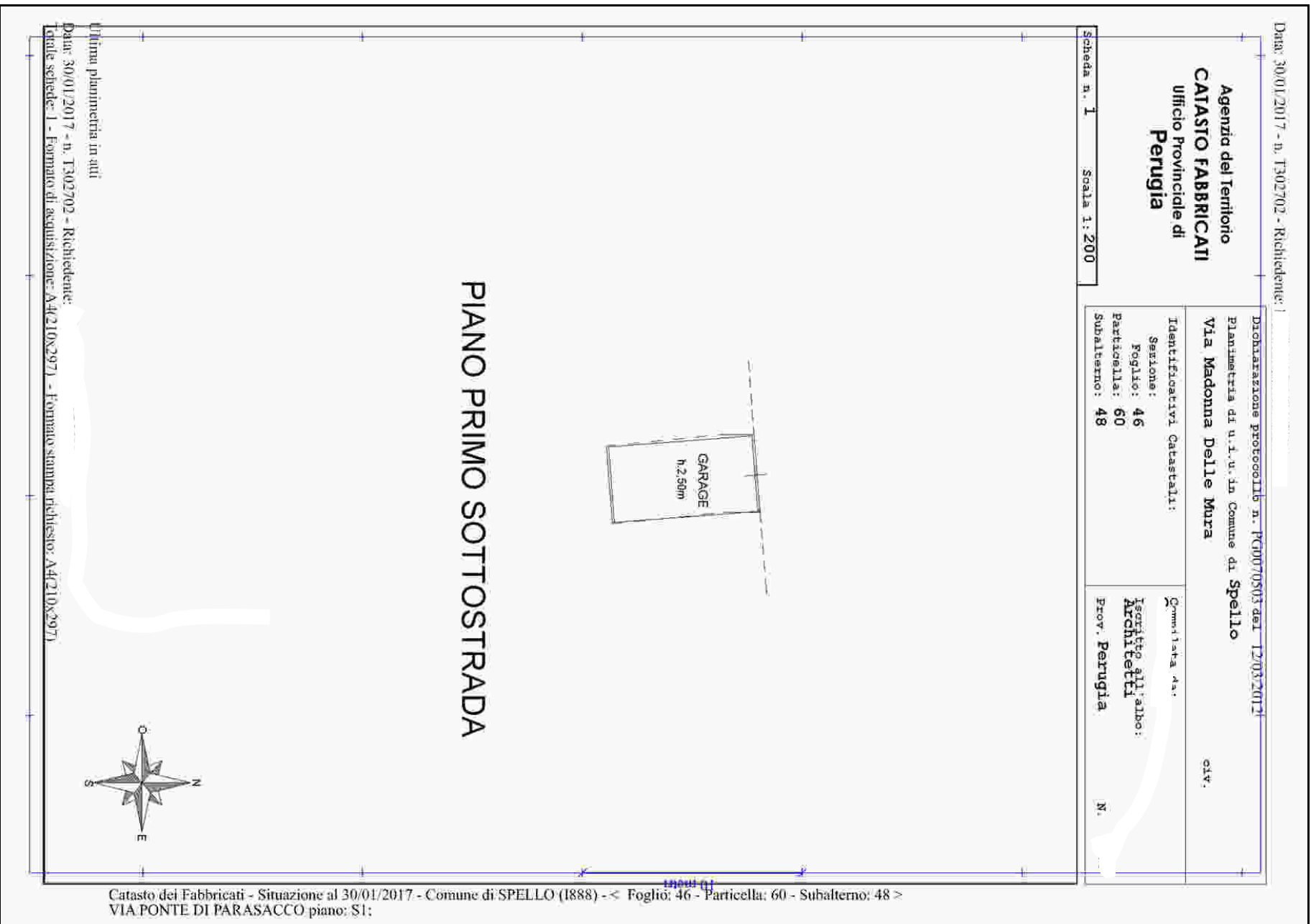
DOCUMENTAZIONE FOTOGRAFICA LOTTO 14




DOCUMENTAZIONE DEL LOTTO 15

Planimetria con individuazione del lotto 15







DOCUMENTAZIONE DEL LOTTO 16

Planimetria con individuazione del lotto 16

Data: 17/10/2017 - Tr. Pubblicità - Presentazione	
ELABORATO PLANIMETRICO	
Completato da:	
Isolato all'albo: Architetti Prov. Perugia S.	
Comune di Spello	
Sezione: Fogli: 46	Particella: 60
Dimostrazione grafica del sublotto	
Protocollo n. P00070503 del 12/03/2012	
Tipo Mappale a. del	
Scala 1 : 500	

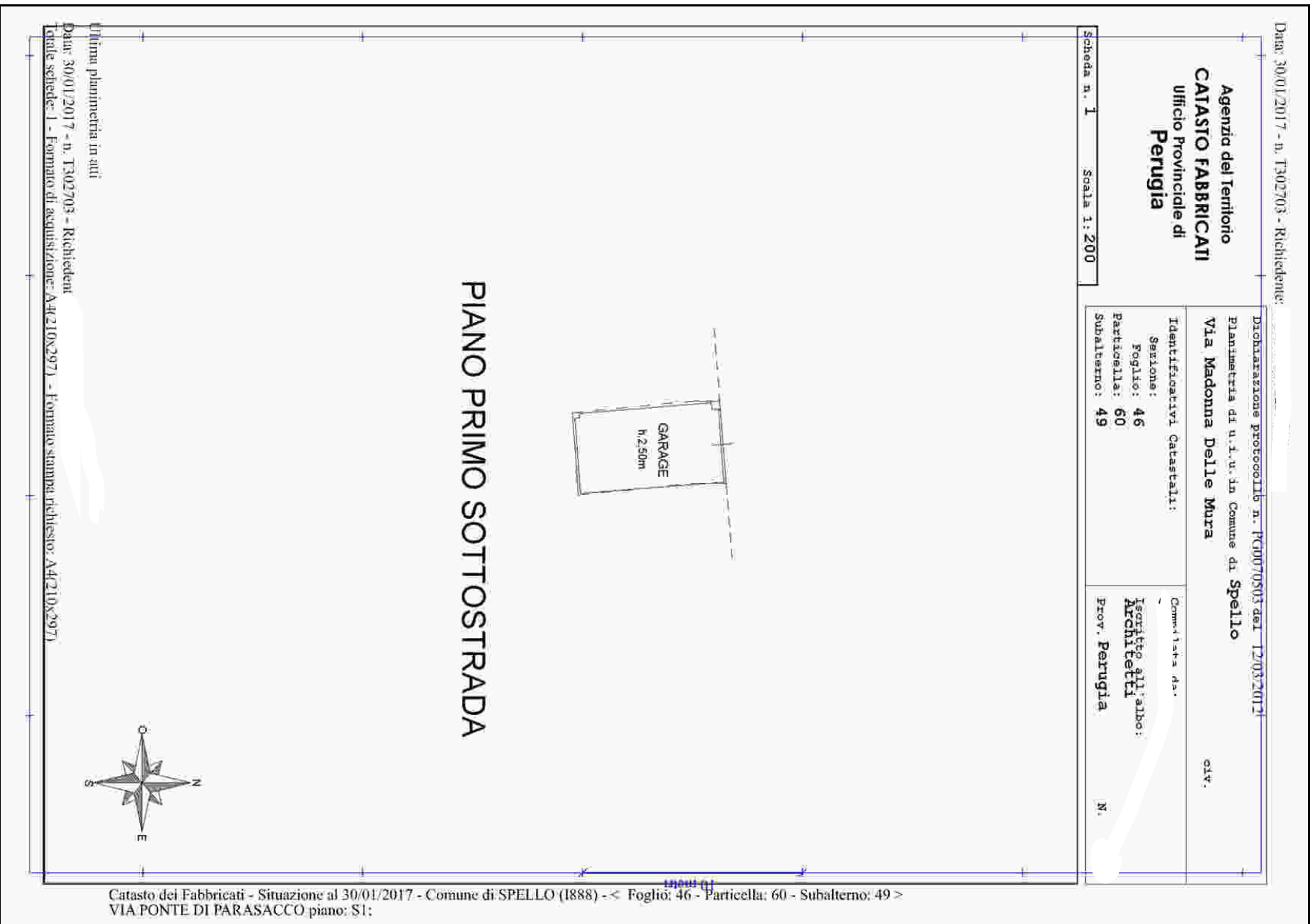
ELABORATO PLANIMETRICO PARZIALE


PIANO PRIMO SOTTOSTRADA

Catasto del fabbricato - Situazione al 17/10/2017 - Comune di SPELLO (1888) - < Foglio: 46 Particella: 60 - Elaborato planimetrico

Planimetria con individuazione del lotto 16

Data: 17/10/2017 - a. P00070503 - Richiedente:
Schema 1 di 1 - Formato di ass.: A4(210x297) - Tav. di scala: 1:1





DOCUMENTAZIONE DEL LOTTO 17

Planimetria con individuazione del lotto 17

Data: 17/10/2017 - Tr. Pubblicità - Prolungamento	
ELABORATO PLANIMETRICO	
Completato da:	
Isolato all'albo:	
Architetto:	
Prov. Perugia S.	
Comune di Spello	
Sezione: Fogli: 46	Particella: 60
Dimostrazione grafica del sublotto	
Protocollo n. P00070503 del 12/03/2012	
Tipo Mappale n.	
Scala 1 : 500	

ELABORATO PLANIMETRICO PARZIALE

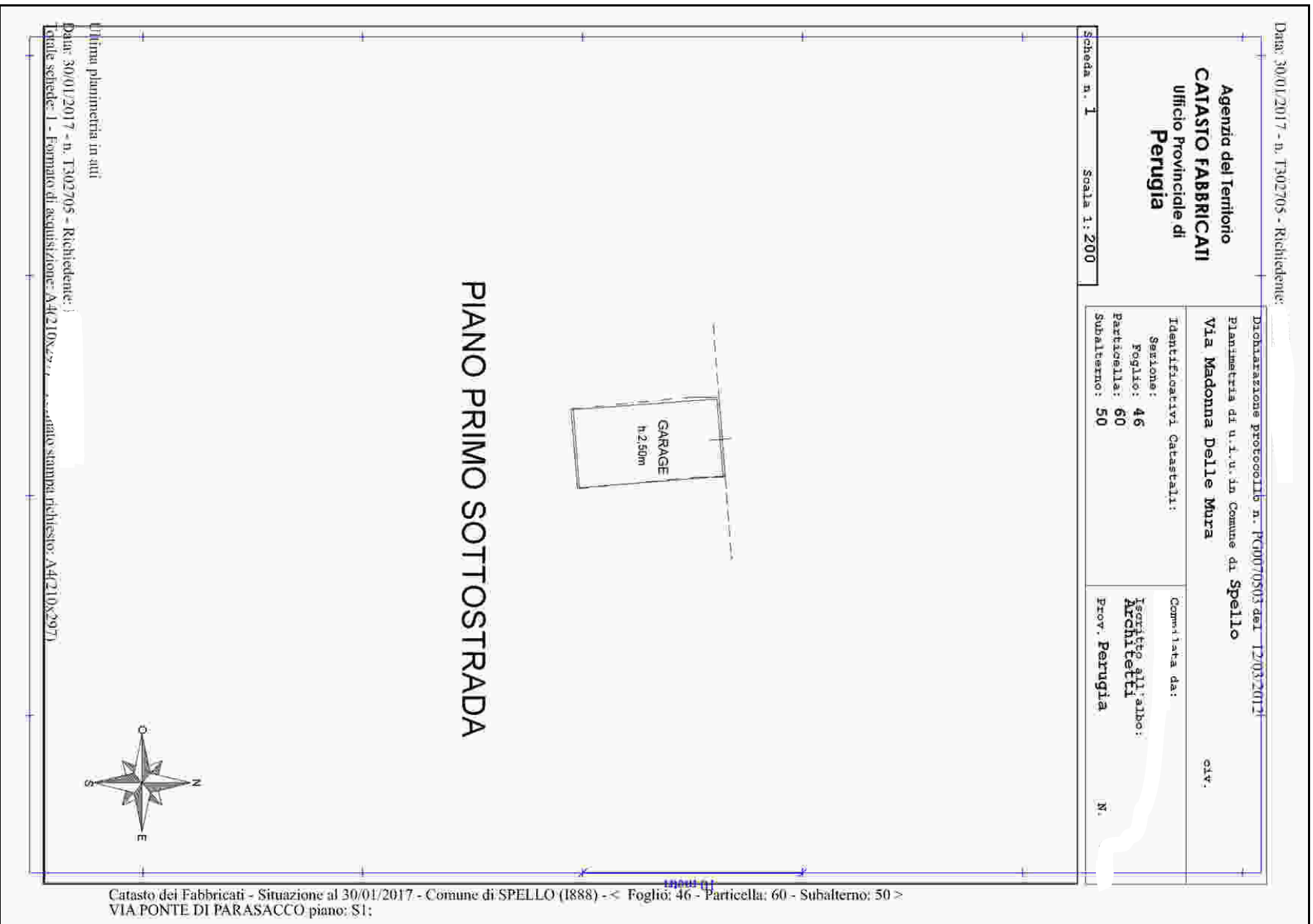
PIANO PRIMO SOTTOSTRADA

Catasto dei fabbricati - Situazione al 1/10/2017 - Comune di SPELLO (IRRS) - < Foglio: 46 Particella: 60 - Elaborato planimetrico

Primo planimetrico in atti

Data: 17/10/2017 - n. P00070503 - Richiedente:

Scheda 1 di 1 - Formato di ass.: A4(210x297) - Formato di stampa: 1:1

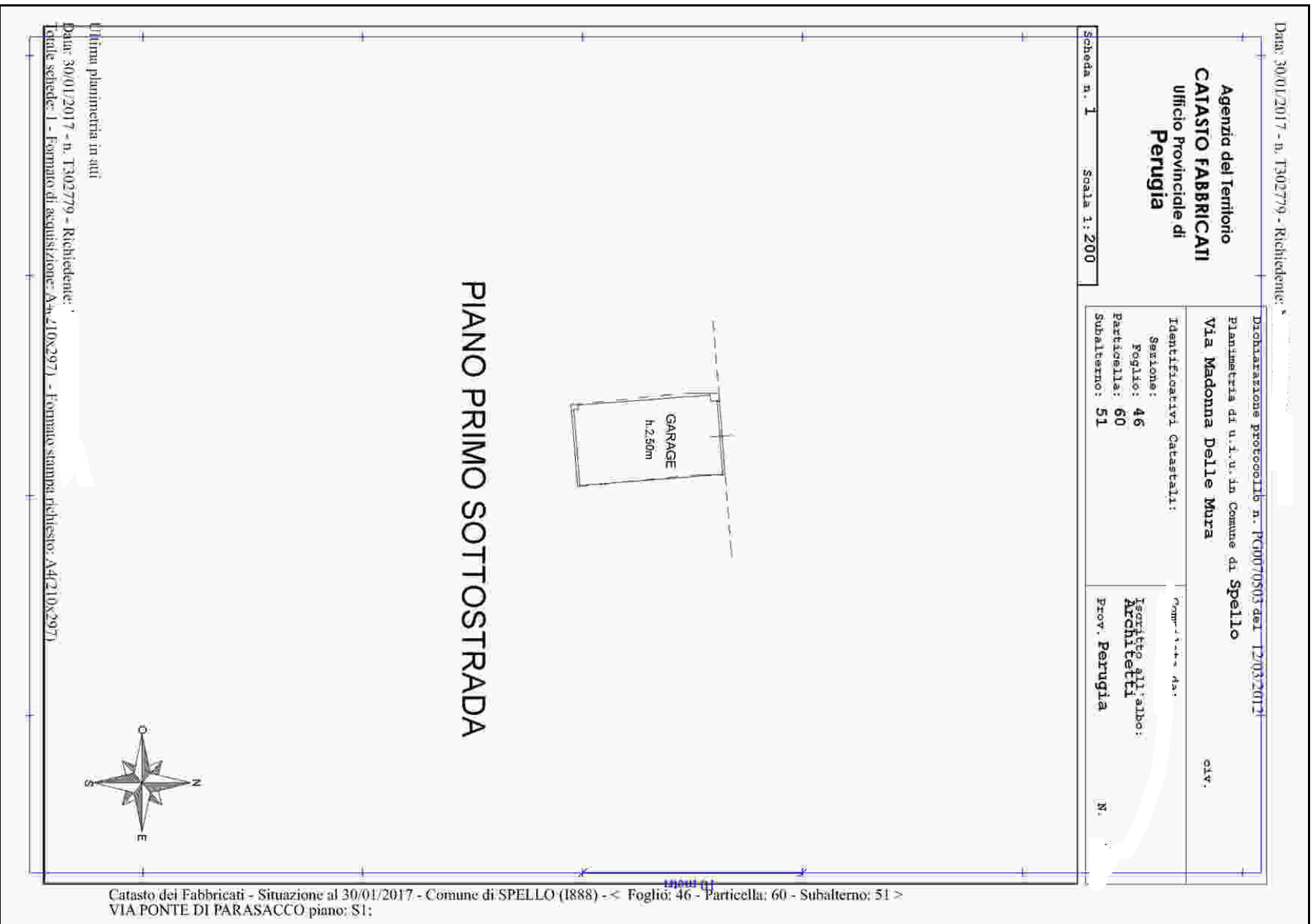




DOCUMENTAZIONE DEL LOTTO 18

Planimetria con individuazione del lotto 18





DOCUMENTAZIONE FOTOGRAFICA LOTTO 18



DOCUMENTAZIONE DEL LOTTO 19

Planimetria con individuazione del lotto 19

Data: 17/10/2017 - Tr. Pubblici - Pendenza	
ELABORATO PLANIMETRICO	
Completato da:	
Architetto	Albo:
Prov. Perugia	S.
Comune di Spello	
Sezione:	Fogli: 46 Particella: 60
Dimostrazione grafica del sublotto	
Protocollo n. P00070503 del 12/03/2012	
Tipo Mappale n.	
Scala 1 : 500	

ELABORATO PLANIMETRICO PARZIALE

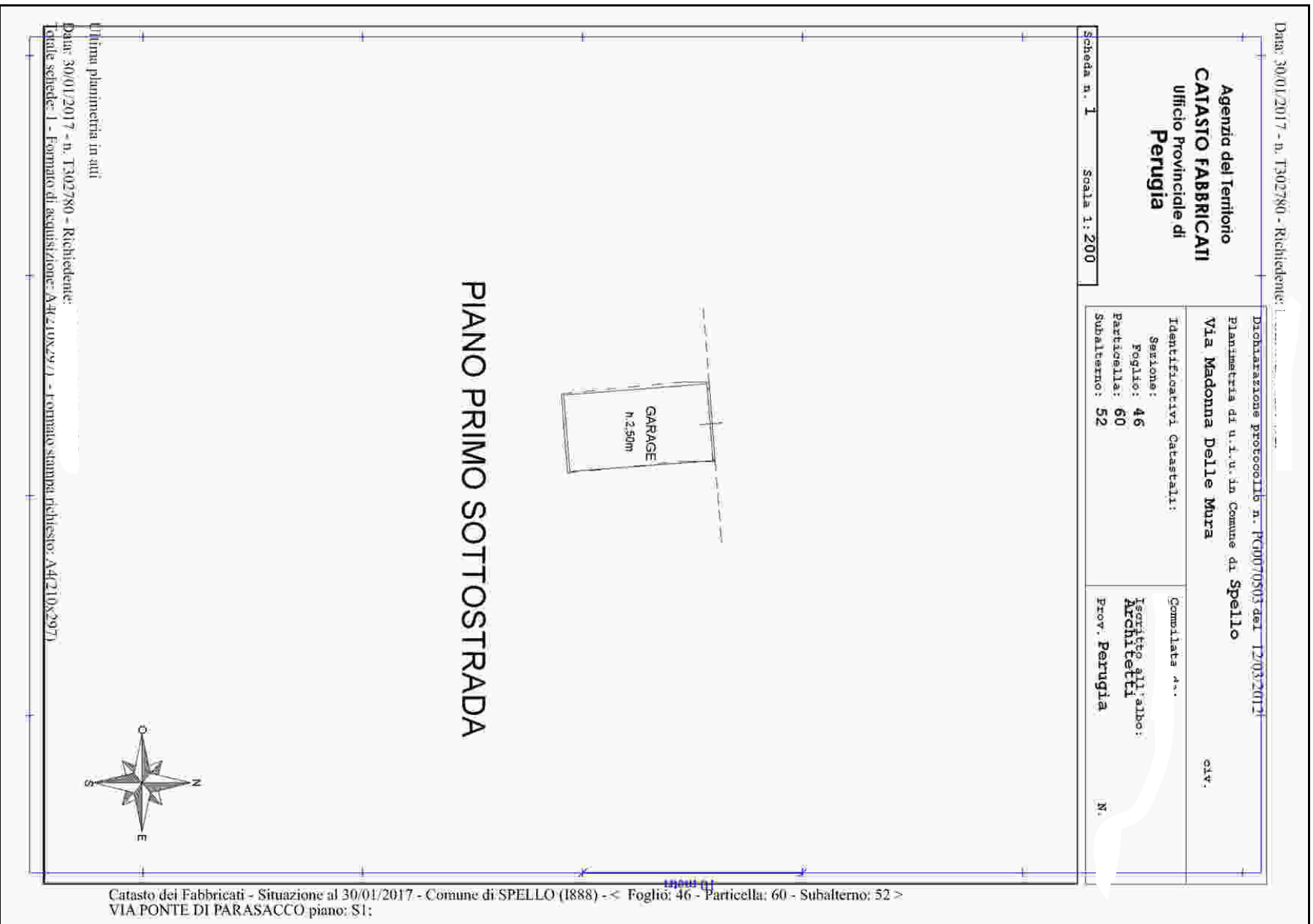
PIANO PRIMO SOTTOSTRADA

Catasto dei fabbricati - Situazione al 1/10/2017 - Comune di SPELLO (IRRS) - Foglio: 46 Particella: 60 - Elaborato planimetrico

Fotografia planimetrica in aeri

Data: 17/10/2017 - n. P00070503 - Richiedente:

Schioda J di J - Formulo di ass.: A41210x2977 - Fot. di scala: 1:1





DOCUMENTAZIONE DEL LOTTO 20

Planimetria con individuazione del lotto 20

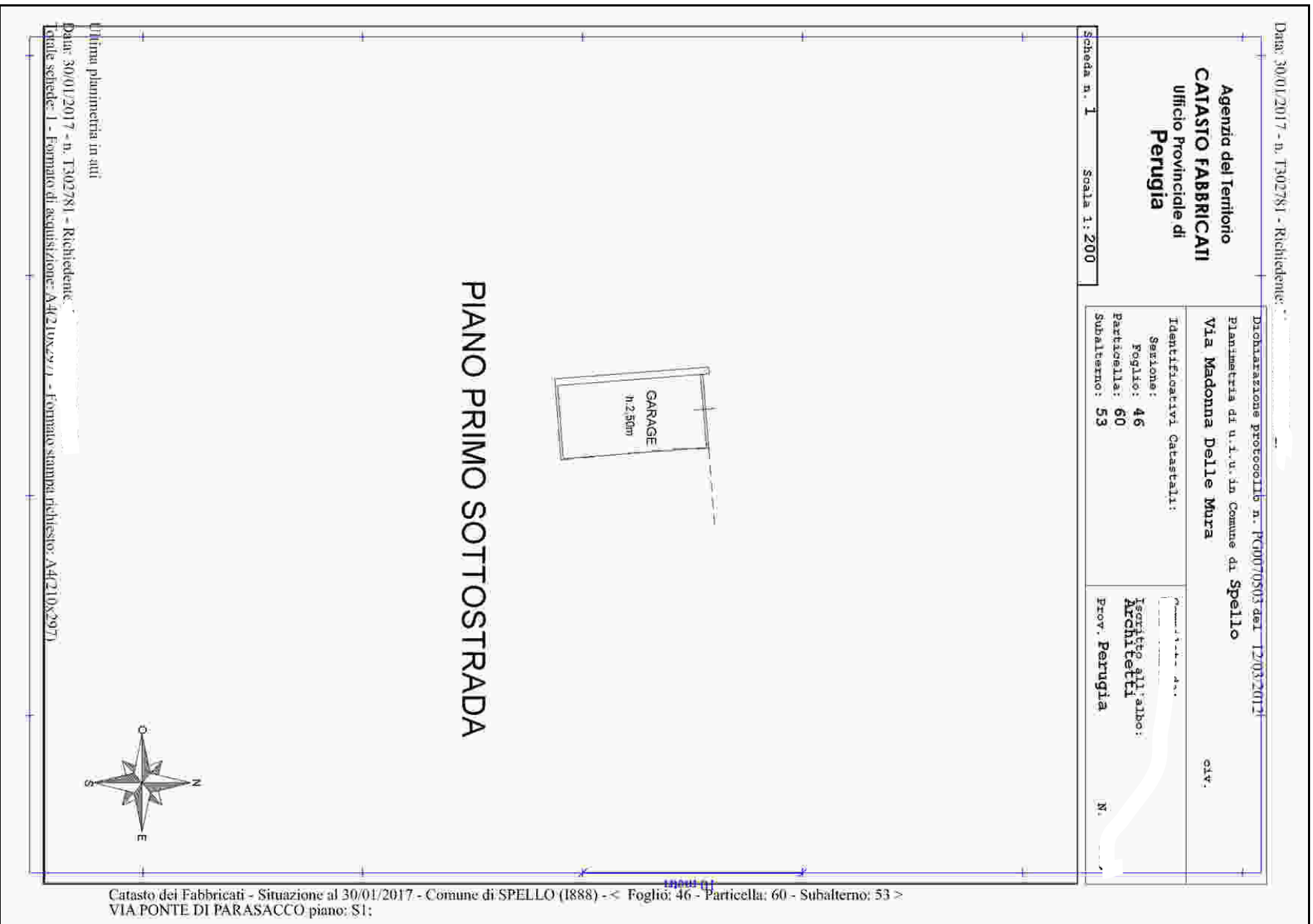
Data: 17/10/2017 - Tr. 500125641 - Rischiodente	
ELABORATO PLANIMETRICO	
Architetto all'alto: Architetti Prov. Perugia R.	
Comune di Spello	
Sezione: Foglio: 46	Particella: 60
Dimostrazione grafica del subalterno	
Protocollo n. P00070503 del 12/03/2012 Tipo Mappale n. del Scala 1 : 500	

ELABORATO PLANIMETRICO PARZIALE

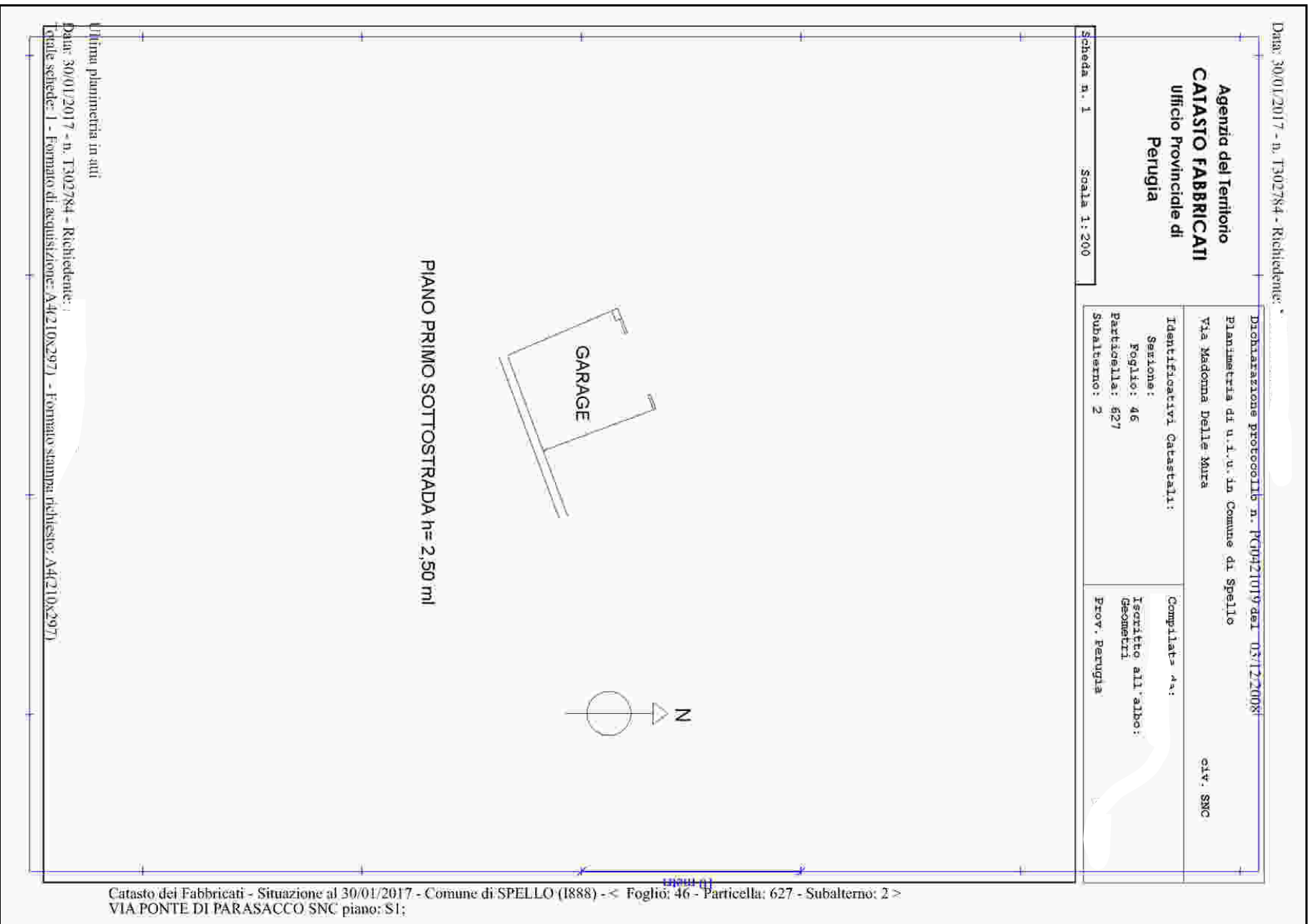
PIANO PRIMO SOTTOSTRADA

Catasto dei fabbricati - Situazione al 17/10/2017 - Comune di SPELLO (1888) - < Foglio: 46 Particella: 60 - Elaborato planimetrico

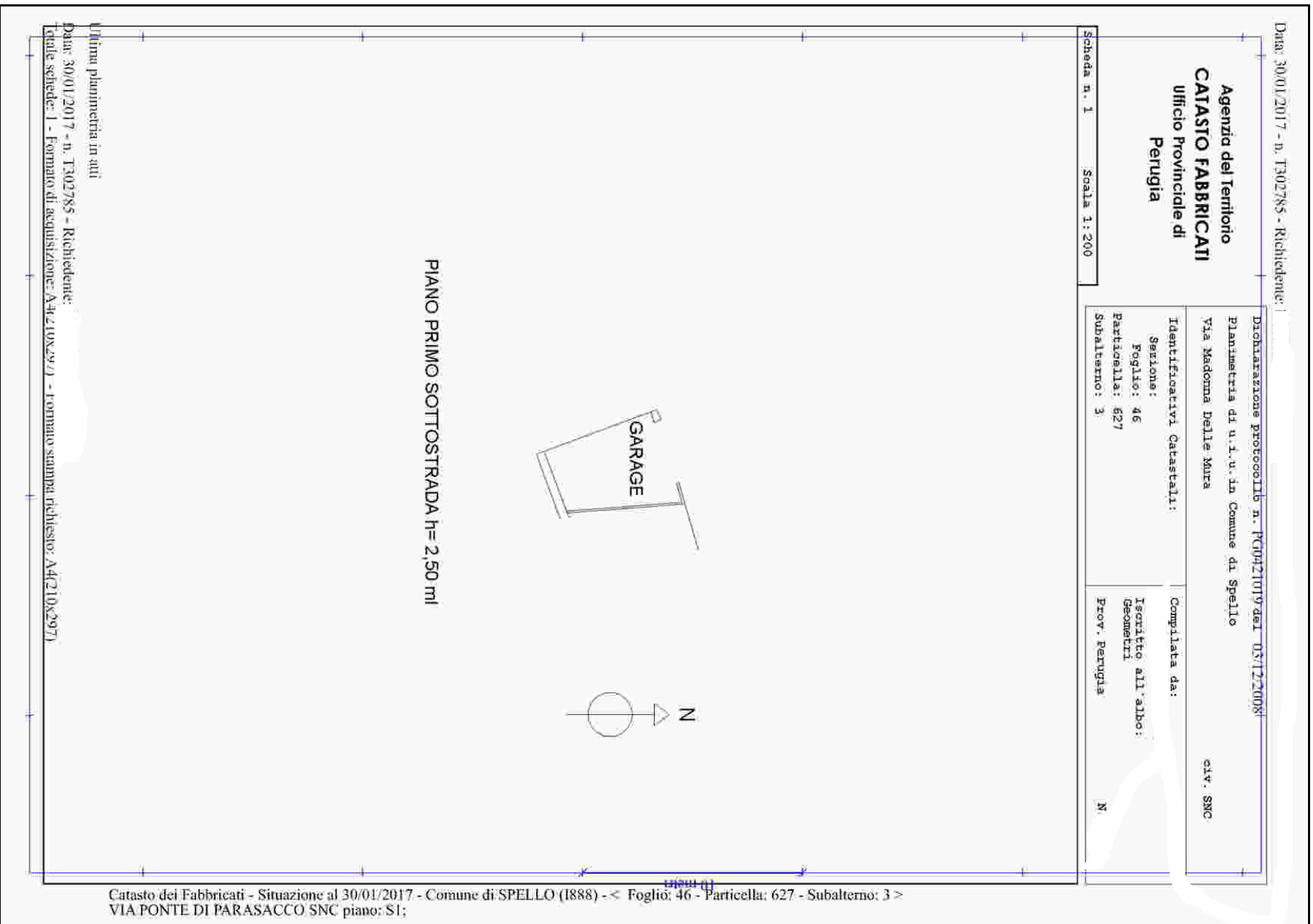
Prima Planimetria in atti
Data: 17/10/2017 - n. P00125641 - Rischiodente:
Schema 1 di 1 - Formato di ass.: A4(210x297) - Part. di scala: 1:1



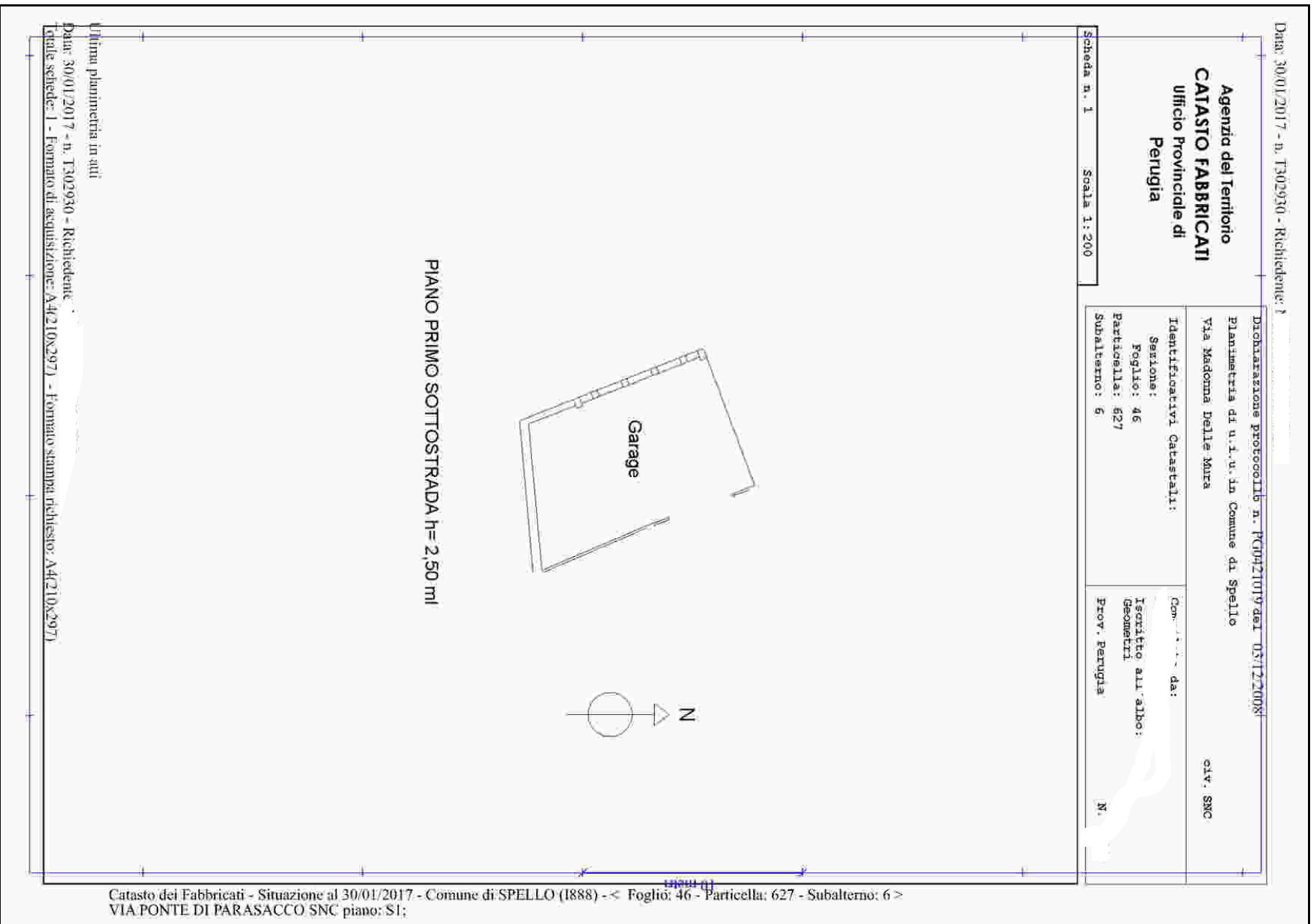









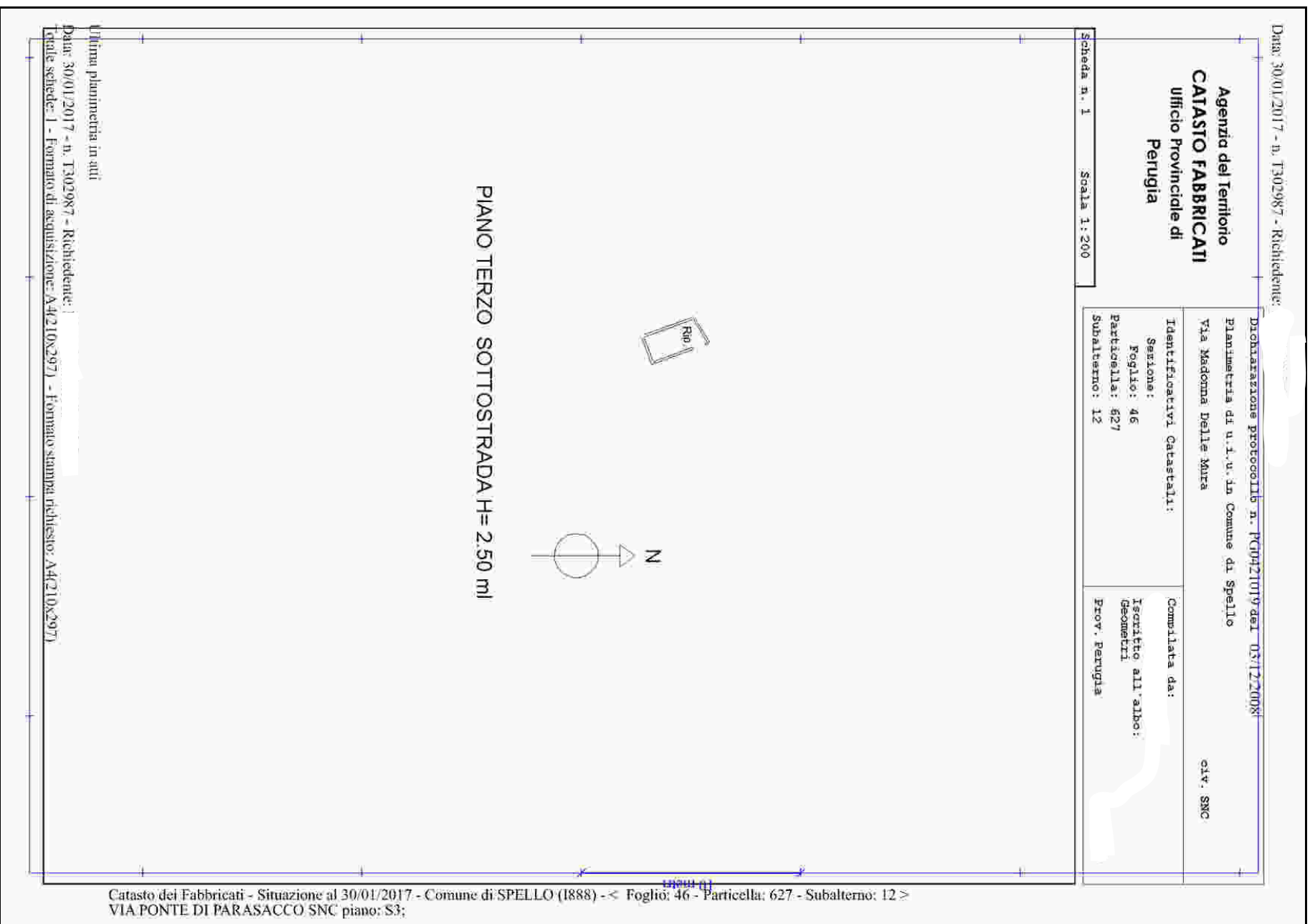
















DOCUMENTAZIONE DEL LOTTO 26

Planimetria con individuazione del lotto 26



Planimetria catastale del lotto 26

Data: 30/01/2017 - n. T302989 - Richiedente

**Agenzia del Territorio
CAIASTO FABBRICATI**
Ufficio Provinciale di
Perugia

Scheda n. 1 Scala 1:200

Di chiarazione protocollata n. P00421019 del 03/12/2008

Planimetria di u.l.v. in Comune di Spello

Via Madonna Delle Mura

cat. SMC

Identificativi Catastali:

Completata da:

Sezione:

Iscritto all'albo:
Geometri

Foglio: 46

Particella: 627

Subalterno: 14

Prov. Perugia



PIANTA 3° LIVELLO SOTTOSTRADA H= 2.50 ml

Ultima planimetria in atti

Data: 30/01/2017 - n. T302989 - Richiedente

File schede: 1 - Formato di acquisizione: A4(210x297) - Formato stampa richiesta: A4(210x297)

Catasto dei Fabbricati - Situazione al 30/01/2017 - Comune di SPELLO (1888) - < Foglio: 46 - Particella: 627 - Subalterno: 14 >
VIA PONTE DI PARASACCO SNC piano: S3;

